



**FACULTAD DE INGENIERÍA, ARQUITECTURA Y
URBANISMO**

ESCUELA PROFESIONAL DE ARQUITECTURA

TESIS

**“CENTRO DE INTERPRETACIÓN Y RECINTO
VIVENCIAL PARA LA RECUPERACIÓN DE LOS
TIPOS DE RECURSOS ECOTURÍSTICOS CON
DEFICIENTE DIFUSIÓN, MAYASCON – PÍTIPO”**

**PARA OPTAR EL TÍTULO PROFESIONAL DE
ARQUITECTO**

Autor(es):

Bach. Bernal Huamanchumo Juber Jhonatan

ORCID: <https://orcid.org/0000-0003-0337-3868>

Bach. Tesen Ramírez María Celeste

ORCID: <https://orcid.org/0000-0001-9340-2081>

Asesor:

Arq. Itabashi Montenegro Eduardo Alfredo

ORCID: <https://orcid.org/0000-0001-6701-7964>

Línea de Investigación:

Infraestructura, Tecnología y Medio Ambiente

Pimentel – Perú

2021

**“CENTRO DE INTERPRETACIÓN Y RECINTO VIVENCIAL PARA LA
RECUPERACIÓN DE LOS TIPOS DE RECURSOS ECOTURÍSTICOS CON
DEFICIENTE DIFUSIÓN, MAYASCON – PÍTIPO”**

APROBADO POR:

Mg. Arq. Rivadeneyra Huaroto Karina Ivette

PRESIDENTE DEL JURADO

Mg. Arq. Rentería Peña Alexander

SECRETARIO DEL JURADO

Mg. Arq. Itabashi Montenegro Eduardo Alfredo

VOCAL DEL JURADO

DICIEMBRE DEL 2021

DEDICATORIA

Este trabajo de investigación va dedicado a mis padres, quienes con su amor y apoyo incondicional contribuyeron a lo largo de mi carrera. A mis hermanas, por el apoyo y comprensión que siempre me brindan, a mis sobrinitas quienes me llenan con su gran amor y a mi querido Euler, que siempre me tuvo paciencia y estuvo ahí todo este tiempo a mi lado.

María Celeste Tesen Ramírez.

Este proceso de tesis se lo dedico a mis padres, hermanos y tíos quienes han sido y serán por siempre mi fuerza para seguir adelante, y lograr las metas que tengo en mente.

Jhonatan Bernal Huamanchumo.

AGRADECIMIENTO

Agradecer a Dios por permitirnos llegar hasta este instante tan valioso de nuestra carrera. Agradecer a nuestras cátedras por todo lo enseñado en el transcurso de la tesis y que gracias a su experiencia y conocimientos contribuyeron para el desarrollo de nuestro proyecto. Y para finalizar, a todos los que aportaron con su ayuda en el resultado de nuestra investigación.

Los autores.

RESUMEN

El objetivo principal del siguiente trabajo de investigación fue el diseño de un centro de interpretación y recinto vivencial para la recuperación de los tipos de recursos ecoturísticos con deficiente difusión, Mayascon – Pítipo.

La metodología de la investigación usada es proyectiva, con carácter cualitativa porque por medio de la observación, recolección de datos y examen de los mismos a través de teorías, nos facilita comprender e interpretar la verdad y critica porque facilita saber lo que requiere ser cambiado.

Los resultados de la investigación en el centro poblado de Mayascon corrobora la falta de uso del ecoturismo, la existencia de espacios inadecuados para los turistas, el evidente desinterés por parte del estado y de la misma comunidad. Por otro lado, la deficiente difusión de los lugares turísticos, es otro punto causante, ya que solo los jagüeyes de Mayascon es el más conocido por los visitantes. Así mismo, el déficit de infraestructura ecoturística que promueva la interpretación del potencial ecoturístico del centro poblado.

Finalmente se recomienda en Mayascon la creación de una infraestructura de interpretación y recinto vivencial, cumpliendo el requerido diseño, teniendo estrategias dirigidas a los turistas y pobladores, con el objetivo de aprovechar el potencial ecoturístico de la zona y la reducción de la actividad ecoturística en el centro poblado de Mayascon.

Palabras claves: Centro de interpretación, recinto, difusión, potencial, ecoturismo, déficit, infraestructura, turistas, jagüeyes de Mayascon.

ABSTRACT

The main objective of the following research work was the design of an interpretation center and living space for the recovery of the types of ecotourism resources with poor dissemination, Mayascon - Pítipo.

The research methodology used is projective, with a qualitative character because through observation, data collection and examination of the same through theories, it facilitates us to understand and interpret the truth and criticizes because it facilitates knowing what needs to be changed.

The results of the investigation in the Mayascon town center corroborate the lack of use of ecotourism, the existence of inadequate spaces for tourists, the evident lack of interest on the part of the state and the community itself. On the other hand, the deficient diffusion of tourist places is another cause, since only the jagüeyes of Mayascon are the best known by visitors. Likewise, the deficit of ecotourism infrastructure that promotes the interpretation of the ecotourism potential of the populated center.

Finally, it is recommended in Mayascon the creation of an interpretation infrastructure and experiential enclosure, complying with the required design, having strategies aimed at tourists and residents, with the aim of taking advantage of the ecotourism potential of the area and reducing ecotourism activity in the area. Mayascon town center.

Key words: Interpretation center, venue, dissemination, potential, ecotourism, deficit, infrastructure, tourists, jagüeyes de Mayascon.

INDICE

DEDICATORIA.....	III
AGRADECIMIENTO	IV
RESUMEN	V
ABSTRACT	VI
INDICE.....	VII
INDICE DE FIGURAS	VIII
INDICE DE TABLAS.....	IX
INDICE DE GRÁFICOS.....	IX
I. INTRODUCCIÓN	11
1.1. Planteamiento del problema.....	11
1.2. Antecedentes de estudio.....	15
1.3. Abordaje teórico	21
1.4. Formulación del problema.....	25
1.5. Justificación e importancia del estudio	25
1.6. Objetivos.....	26
1.7. Limitaciones	27
II. MATERIAL Y METODO.....	28
2.1. Tipo de estudio y diseño de la investigación	28
2.2. Escenario de estudio	36
2.3. Caracterización de sujetos.....	36
2.4. Técnicas e instrumentos de recolección de datos	39
2.5. Procedimientos para la recolección de datos	47
2.6. Procedimientos de análisis de datos.....	48
2.7. Criterios éticos	48
2.8. Criterios de rigor científico	48
III. REPORTE DE RESULTADOS	51
3.1. Análisis y discusión de los resultados	51
3.2. Consideraciones finales.....	65
REFERENCIAS BIBLIOGRÁFICAS	82
ANEXO 01 (Resolucion de aprobacion del trabajo de investigación)	84
ANEXO 02 (Carta de aceptación de la institucion para recoleccion de datos)	85
ANEXO 03 (Instrumento de recolección de datos)	86
ANEXO 04 (Consentimiento informado)	98

INDICE DE FIGURAS

Figura 1: Parque central del centro poblado de Mayascon.	14
Figura 2: Parque Nacional Podocarpus.	15
Figura 3: Monumento al minero en Real del Monte, México.	16
Figura 4: Carnavales cusqueños en la plaza de armas de Cusco.....	17
Figura 5: Ciudadela Moqui.....	18
Figura 6: El arte ancestral de las tejedoras de Incahuasi es uno de los atractivos del turismo vivencial.	20
Figura 7: La imborrable huella de la destrucción de los bosques para la economía.....	21
Figura 8: Imagen referencial de turismo rural.	22
Figura 9: Delimitación de las zonas turísticas.	23
Figura 10: Componentes y principios del turismo sostenible	25
Figura 11: Técnica de facto- percepción.....	28
Figura 12: Subsistemas del objeto de estudio.	29
Figura 13: Bucles o triadas dialécticas de causa-efecto-causa.....	30
Figura 14: Elaboración del modelo problémico y generación del modelo teórico.	31
Figura 15: Elaboración del modelo teórico y generación del modelo teórico-práctico.....	32
Figura 16: Elaboración del modelo teórico y generación del modelo teórico-práctico.....	33
Figura 17: Demarcación de la poligonal de estudio.	36
Figura 18: Jagüeyes de Mayascon	36
Figura 19: Casa hacienda.....	37
Figura 20: Piedra de la energía	37
Figura 21: Muro inca.....	37
Figura 22: Piedra cosmovisión.....	38
Figura 23: Petroglifos	38
Figura 24: Cerro cabeza de león	38

Figura 25: Cueva de los murciélagos.....	39
Figura 26: Identificar los destinos ecoturísticos sostenibles no reconocidos. ..	41
Figura 27: Identificar los espacios inadecuados para turistas.	42
Figura 28: Identificar los tipos de recursos turísticos sin reconocimiento.	43
Figura 29: Identifica los tipos de puntos ecoturísticos con grandes distancias y topografía agreste.	44
Figura 30: Identifica los tipos de espacios y estancias que promueven los recursos ecoturísticos para turistas.	45
Figura 31: Identificar los tipos de reconocimiento de MINCETUR.....	46
Figura 32: Matriz lógica de investigación.	47
Figura 33: Estructurar las visitas a los recursos ecoturísticos en disminución.	59
Figura 34: Estructurar los centros de interpretación y recinto vivencial turístico deficiente.	60
Figura 35: Estructurar la desvalorización de los recursos eco turísticos.	61

INDICE DE TABLAS

Tabla 1: Matriz Lógica de Operacionalización y Operativización de Variable independiente	34
Tabla 2: Matriz Lógica de Operacionalización y Operativización de Variable dependiente.....	35

INDICE DE GRÁFICOS

Gráfico N° 1: Los pobladores de la comunidad de Mayascon aún conservan sus costumbres	51
Gráfico N° 2: Los jagüeyes el único destino turístico que existe en Mayascon	51
Gráfico N° 3: Los recursos ecoturísticos que posee Mayascon son conocidos	52
Gráfico N° 4: Los recursos turísticos de Mayascon tienen un valor importante para el desarrollo de la comunidad	52
Gráfico N° 5: El recurso Jagüeyes de Mayascón esta adecuado para recibir a visitantes internacionales.....	53

Gráfico N° 6: Es necesario implementar mejores instalaciones para dar a los visitantes acceso a los recursos de Mayascon	54
Gráfico N° 7: El espacio natural que actualmente posee Mayascón es apto para el turismo.....	54
Gráfico N° 8: Cree usted que el poco interés de los pobladores hacia sus recursos ecoturísticos sea el problema principal del desconocimiento de los turistas por los demás recursos existentes.	55
Gráfico N° 9: Conoce de la existencia de negocios turísticos (restaurantes, hospedajes, artesanías, comercio, otros) en su caserío.	55
Gráfico N° 10: Cree usted importante la creación de una infraestructura que ayude a repotenciar la zona.....	56

I. INTRODUCCIÓN

1.1. Planteamiento del problema

El turismo en el mundo siempre fue una de las fuentes económicas más importantes, por ello que nuestro país y casi todos los países del mundo enfrentan diferentes problemas ambientales, lo que los coloca en una situación delicada de cara al futuro, lo que demuestra que hasta ahora, las soluciones propuestas en algunos países aún no han funcionado y han sido poco aprovechadas y sumado a ello está el brote de COVID-19, que está repercutiendo a todo los sectores, sobre todo al turismo, con efectos tanto en las demandas de viajes como en las ofertas.

En todo el país, el Perú además se vió afectado a esta pandemia, siendo este un país con diferentes diversidades ecológica al nivel mundial, teniendo un riguroso y variado territorio teniendo gigantes proporciones de elementos naturales, culturales e históricos. ya que, no fueron usados, para crear una economía tanto fuerte y diferente. (Banco mundial, Perú, 2006, p. 7)

Para comprender mejor los problemas generados antes mencionados, se analizó la situación problemática desde el contexto a nivel: Valle, sector y lugar:

Según la segmentación política del Perú, la parte más significativa del valle se encuentra en Lambayeque, Chiclayo y Ferreñafe; teniendo un mínimo porcentaje el departamento de Cajamarca, en la provincia de Chota. En el valle del rio La Leche hay varios inconvenientes, tanto en lo ambiental, económico como en lo social. Pero no obstante luce por sus atractivos turísticos, como es la situación del Santuario Histórico del Bosque de Pómac, contando además con enorme potencial en relación a fauna, además se puede hallar patrimonios naturales y culturales, festividades, humedales, cerros, jagüeyes. De esta forma como petroglifos que tienen un valor indiscutible, donde los peruanos se establecieron en el territorio. En el lapso del tiempo estas potencialidades no fueron realmente

bien cuidadas, ni valoradas. Sumándole a ellos, el poco interés del poblador, de esta forma se fué perdiendo el sentido de pertenencia al lugar, el cual produce un fuerte encontronazo a la civilización y tradición del pueblo; por eso mismo la conclusión es que la primordial causa de la circunstancia, es la carencia de identidad rural, falta de avance turístico y falta de interés cultural, transculturación, atenuación y deterioro del patrimonio.

Y añadiendo a lo antes citado, se halla una enorme ineficacia de parte de las autoridades, insuficiencia de reglas de inversión frente esta eventualidad, debido a que, si existieran estas tácticas reglas que cuiden y preserven las prácticas, tradiciones y sentido de dominio a la zona, esta enorme falta de identidad rural disminuiría.

En el contexto sector, la provincia de Ferreñafe se ubica en el departamento de Lambayeque en la parte central y oriental; el cual presenta una extensión territorial de unos 1 578.60 km². Ferreñafe goza de una gran diversidad de expresiones costumbristas y tradicionales que, potenciados y revalorizados, contribuyen a una fuente de desarrollo local. La provincia ha conseguido salvaguardar su riqueza tanto cultural como social, sin embargo, se considera que la identidad cultural del territorio está debilitada como consecuencia de posibles factores de carácter institucional y social. (Cieza, et ál., 2016, p. 46)

Posee distintos potenciales turísticos, por ejemplo: el Museo Nacional Sicán y el Bosque de Pómac, como, además, la navegación de esos elementos turísticos como los Jagüeyes de Mayascon, que se ha convertido en un interesante centro de atracción turística. En su mayoría, son visitados eventualmente por excursionistas nacionales y regionales y turistas. No obstante, la capacidad que tiene, las circunstancias que confinan su desarrollo respecto a la influencia turística son: La condicionada oferta de prestadores de trabajos turísticos (restaurantes, orientadores turísticos, transporte turístico y hoteles), la insuficiente gestión turística en la municipalidad, la usencia de una estrategia apropiada para el crecimiento del turismo en Ferreñafe, y sobre todo el trato que se le da al turista no es el óptimo; debido al escaso conocimiento turístico.

Ante lo mencionado, se pudo observar que existe un gran potencial turístico, que lamentablemente no es valorado y mucho menos explotado de forma sostenible, es cierto que nos hallamos frente a una situación que comprende diversos agentes, nos centramos en el que consideramos más indicadores tienen, es decir, la falta de crecimiento cultural turística. Este es ocasionado por los siguientes causantes: deterioro de reservas naturales y áreas arqueológicas, atentado contra la ecología, baja afluencia y pérdida del interés cultural.

El “Inventario Turístico del Perú” (MINCETUR, 2016), caracteriza a los Jagüeyes como un recurso importante en la provincia de Ferreñafe, por poseer un agradable ecosistema gracias a la presencia de flora como la flor de overo y el palo santo, fauna como venados y osos de anteojos, los variados petroglifos que relatan la vida de sus antecesores, la Piedra Cosmovisión y la de energía, Cerro Cabeza de León, entre otros.

Con el tiempo la afluencia de turistas a este lugar se fue incrementando, dado que años pasados el lugar recibía una pequeña cantidad de visitas en el año a pesar de ser gratis, mucha de la gente lambayecana desconocía de ello, por otro lado, los años anteriores las visitas al lugar fué incrementando. Según el registro de éstos, en el 2006 existió un aproximado de 1500 visitas, al 2007 fueron 1100 visitas anualmente, en este momento en el 2020 con la llegada del coronavirus a territorio nacional, la actividad turística se vió frenada frente esta circunstancia de crisis general. En concordancia al control que se transporta en la caseta de ingreso de visitantes a los jagüeyes de Mayascon entre los años 2017 y 2019 la afluencia de visitantes varía entre 2500 y 4900 turistas mensualmente.

Por todo lo expuesto en el contexto local, se puede definir en el planteamiento del problema lo siguiente: Se observa que Mayascon, cuenta con diversos recursos ecoturísticos: el cerro cabeza de león, los petroglifos, muro incaico, el camino inca, la hacienda Mayascon, la piedra de la energía, la cueva de los murciélagos, sin reconocimiento, así mismo este cuenta con quebradas, comidas y festividades que son poco valoradas. Sin embargo, se evidencia la deficiente difusión de los recursos ecoturísticos reconocidos y no reconocidos.

El 31% de turistas nacionales y extranjeros tiene la necesidad de pernoctar en el centro poblado, pero este solo cuenta con viviendas acondicionadas como albergues temporales para turistas; debido a la lejanía de centro poblado, con rutas deterioradas y topografía agreste, y con recursos ecoturísticos con grandes distancias que requieren más de un día de recorrido, esto conllevan a la necesidad de alojamiento especializados para turistas y a la necesidad de espacios que promueva la interpretación de los recursos ecoturísticos ya que existe un deficiente inventario de MINCETUR; ocasionando la reducción de visitas a los recursos ecoturísticos, la necesidad de un centro de interpretación y recinto vivencial turístico y la deficiente puesta en valor de los recursos ecoturísticos; teniendo como consecuencia la deficiente difusión de los recursos ecoturísticos, siendo el propósito final la reducción de la actividad ecoturística en Mayascon.



Figura 1: Parque central del centro poblado de Mayascon.

Recuperado de: Trabajo de campo.

1.2. Antecedentes de estudio

A nivel internacional se presenta los siguientes referentes como antecedentes:

Katherine Paola Erazo Galarza (2018) *Centro de interpretación para el parque nacional Podocarpus sector el Palto* (tesis de pregrado). Universidad Internacional del Ecuador, Loja, Ecuador.

El foco de este estudio es el Parque Nacional Endocarpios en El Pato, la principal área ecológica del país. El problema con el departamento es que existe un refugio inhabilitado, por lo que se creó una infraestructura de interpretación para promover la exploración del mismo y sobre todo el turismo en el parque, desarrollando un espacio para actividades turísticas, reintegrando el proyecto, reactivando el sitio y el entorno natural.

En definitiva, el enfoque del proyecto arquitectónico es establecer un área de interpretación en la zona El Palto del Parque Nacional. Este espacio cuenta con espacio para actividades turísticas e investigación, y todos los elementos que componen el proyecto responden para proteger y mantener el parque.



Figura 2: Parque Nacional Podocarpus.

Mónica Adriana Sánchez Carreño (2016) *Hotel ecoturístico mineral de Monte Hidalgo* (Tesis de pregrado). Universidad Nacional Autónoma de México, ciudad de México, México.

Esta exploración se enfoca en el real del monte, un obsoleto pueblo minero, el cual tiene riqueza histórica y cultural, pero este fue abandonado y olvidado, tanto que se transformó en un pueblo fantasma.

El propósito de esta proposición fue crear un grupo turístico que ayude a fomentar el turismo, utilizando el patrimonio histórico y cultural, y a la vez activar la región y que este logre ser un espacio reconocido apoyado en cualidades naturales, culturales e históricos.

La infraestructura arquitectónica se sitúa para ofrecer asistencia al corredor turístico, el ingreso es directo al acceso principal, este tiene un lote de diez hectáreas con visuales al pueblo del monte. Su distribución es la de un alojamiento habitual, área de recreación, el servicio y descanso. Como tácticas suspende los bloques por motivos de desbordamiento, usa doble altura en áreas de descanso y recreación, y para el servicio usa solo una altura.

En conclusión, el ecoturismo fue un motivo para que a través de esta iniciativa arquitectónica sustentable se consigue reducir el impacto ambiental que las edificaciones tienen en los pobladores y el planeta, y de esta forma explotar los elementos naturales de la región.



Figura 3: Monumento al minero en Real del Monte, México.

Seguidamente a nivel nacional se tiene como antecedente de estudio a los siguientes referentes:

Diego Goycochea Olazo (2015). *Centro de interpretación de la cultura y la historia en Cusco* (Tesis de pregrado). Universidad Peruana De Ciencias Aplicadas, Lima, Perú.

Con base en la investigación e interpretación del patrimonio de la ciudad del Cusco, este trabajo explora el origen, desarrollo y avance de la cultura Inca, tratando de restaurar el valor del Inca en el pasado y comenzando a cubrir la industria del turismo y esta demanda; posicionando el proyecto en un lugar representativo; en donde los visitantes de la zona o fuera de la zona, pueden acercarse y comprender las características culturales de la ciudad sin ninguna dificultad. El propósito del proyecto es intervenir en el centro histórico del Cusco de manera moderna y permitir que el edificio lo interprete de manera que se integre con los usuarios para que comprendan su riqueza cultural e histórica.

El proyecto se posiciona en una sección del centro histórico del Cusco, en oposición al recorrido de la plaza de la Cariamancha, frente a la Avenida Pardo y la Avenida El Sol, Pte. Rosario, estos dos caminos más importantes, pues encontraron vestigios de diferentes períodos de la historia Inca, representando las construcciones y la arquitectura representativas de la ciudad del Cusco.

Su zonificación está compuesta por áreas de investigación, exhibición, administrativas y complementarias; la idea principal del proyecto es establecer contacto con la ciudad a través del sistema de ordenamiento Inca Los Ceques, y comprender el espacio entre la ciudad y la naturaleza desde una perspectiva común.

El proyecto tiene como objetivo permitir a las personas apreciar, enseñar y difundir su cultura a los turistas. Al mismo tiempo, se esfuerza por interpretar y mostrar el arte de manera sencilla, y lograrlo a través de un proyecto que resalte la esencia del lugar.



Figura 4: Carnavales cusqueños en la plaza de armas de Cusco.

Recuperado de: <https://www.viajarpelomundo.com/2012/03/cuzco-antiga-capital-do-imperio-inca.html>

Guillermo Orlando Rodríguez Mamani (2018) *Centro de interpretación para la difusión del patrimonio cultural y el desarrollo turístico del sitio arqueológico Moqi – 2018* (Tesis de pregrado). Universidad Privada de Tacna, Tacna, Perú.

El principal problema del proyecto es la falta de difusión en la zona, ya que se encuentra olvidada, porque los propios vecinos no aprecian el patrimonio, lo que prueba que el valor cultural y el valor potencial de la zona son insuficientes. Es por ello que el propósito del proyecto es establecer una infraestructura de difusión que valore el bien común del lugar arqueológico.

El proyecto está en el límite del Sitio Arqueológico de Moqi, en la zona Tacna, Cambaya, con un sector de 1,544 m². Este intenta adaptarse al sitio utilizando materiales locales, utilizando barreras ambientales, como barreras vegetales, ventilación cruzada y protección solar cerrada para evitar que la luz solar ingrese al edificio y debido a la presencia de lluvias en el lugar se utilizó cubiertas inclinadas.

El autor del proyecto pretende difundir los vestigios arqueológicos de Moqui mediante los turistas con el fin de crear una infraestructura que se adapte a las nuevas obras y no compita con el lugar.



Figura 5: Ciudadela Moqui.

Recuperado de: <https://diariocorreo.pe/edicion/tacna/ciudadela-de-moqi-habria-sido-importante-centro-militar-del-incanato-589166/>

Por último, a nivel local como antecedentes de estudio se tiene:

Barrantes Hurtado, Nelly Gabriela y Labrin Vásquez, Hkeopat Elizabeth (2019) Infraestructura turística cultural como alternativa de solución para fomentar el turismo y contribuir al desarrollo socioeconómico en el distrito de incahuasi (Tesis de pregrado). Universidad Señor de Sipan, Lambayeque, Perú.

La problemática del lugar se centra la existencia de diversas potencialidades, naturales, turísticas, arquitectónicas, arqueológicas, con la que cuenta la zona, y que se supone debe estar económicamente estable, debido a que es un distrito con grandes potencialidades; pero no es el caso, ya que junto a Cañarís están dentro de una zona de extrema pobreza en la provincia de Ferreñafe.

El proyecto se genera mediante un eje comercial, este ayuda al turista conozca mejor el lugar, a través de su cultura y costumbres, mediante ambientes como aulas, ambientes de investigación y conservación, estand de ventas. Tomando en cuenta el paisaje, generando en los diferentes niveles plazas, con el fin de aprovechar las visuales de Incahuasi. La propuesta tiene como objetivo mostrar que esta infraestructura de turística cultural es una buena opción para aumentar el bajo número de turistas, y contribuye al desarrollo económico del distrito.



Figura 6: El arte ancestral de las tejedoras de Incahuasi es uno de los atractivos del turismo vivencial.

Recuperado de: <https://peru.com/viajes/conozca-peru/lambayeque-promoveran-turismo-vivencial-localidad-incahuasi-noticia-196076>

Carpio Bravo Diego Alonso y Escribano Chávez Roger Edgardo (2019). Centro de interpretación y albergue ecoturístico para el aprovechamiento del potencial patrimonial ecológico en el valle cascajal (tesis de pregrado). Universidad Señor de Sipan, Lambayeque, Perú.

El foco del proyecto es la zona de Tres Batanes en el Valle Cascajal, Olmos, la principal problemática es la explotación de los bosques y se desarrolla para beneficio económico y el potencial ecológico rara vez se aprovecha.

El proyecto se posiciona a través de una estrategia paisajística que le permite integrarse y pertenecer al sitio. Se ubica en los vacíos del bosque seco, por lo que aprovecha el potencial ecológico, así mismo la agrupación de bloques también es resultado de los tipos de ubicación. Se crea una relación espacial a través del vacío creado por el caserío Tres Batanes y el proyecto. Al mismo tiempo, se busca la continuidad de la integración de los tres caseríos. Se genera caminos en armonía con el paisaje, se conecta los espacios integrados de cada grupo y crear un recorrido interesante que indirectamente invita a visitar cada bloque del proyecto de construcción.

El propósito del proyecto es demostrar que una infraestructura de interpretación y el albergue ecoturístico promoverán la utilización del recurso natural, mejorando así los estilos de vida y generando ingresos en el área de estudio.



Figura 7: La imborrable huella de la destrucción de los bosques para la economía

Recuperado de: <https://www.dinero.com/economia/articulo/el-impacto-economico-social-y-ambiental-de-la-destruccion-de-los-bosques/222233>

1.3. Abordaje teórico

Para poder enfrentar la presente investigación se tuvieron presente los próximos conceptos y definiciones:

Interpretación, centro destinado a determinados estudios e indagaciones. (Diccionario de la Lengua Española, 2016)

Centros de Interpretación, son espacios que no tiene elementos auténticos y tiene por objetivo develar el significado visible o escondido de lo que se quiere interpretar. (López & Arcilla, 2015, p. 147)

Turismo vivencial, fomenta la conexión con culturas vivas, la interrelación del viajero con el poblador local, costumbres y actividades cotidianas. (Aliaga, et ál., 2015, p. 76)

Interpretación ambiental, busca simplificar y anunciar de forma clara lo que está en la naturaleza. (Guamanzara, 2017, p. 27)

Centro, lugar donde comunmente se reúnen los integrantes de una sociedad o corporación. (Española R. A., 2019)

Recinto, espacio por lo general cerrado, comprendido dentro de algunos parámetros. (Real (Española R. A., 2019)

Vivencial, Perteneciente o relativo a la vivencia. (Española R. A., 2019)

Turístico, se aplica al lugar que atrae a muchos turistas por su belleza artística u otro tipo de cualidades (Diccionario de la Lengua Española, 2016)

Difusión, facilita estar en comunicación a los pobladores con sus recursos, por medio de herramientas que ayude a abarcar estos sucesos u elementos. (Rodriguez, 2018, p. 21)

Ecoturismo, consistente en viajar a superficies naturales, con el objetivo de gozar, ver y estudiar los atractivos naturales de estas superficies. (Mendoza & Ponce, 2015, p. 13)

TURISMO RURAL

El turismo es una función que se puede desenvolver en distintos lugares y ámbitos, como en las áreas despobladas, según las propiedades naturales del

territorio, la dinámica económica y la gente local, el avance del turismo implica puntos particulares. Cuando hablamos de superficies rurales donde la gente local impone diferentes procesos complejos de transformación social y económica y ambiental en todo el tiempo, es requisito hacer exámen o indagaciones preliminares para considerar el viable encontronazo de la utilización de proyectos turísticos, fundamentalmente en sostenibilidad.

Se utiliza para investigar y abarcar la complicada dinámica del espacio rural. El medio rural se puede investigar desde 4 dimensiones diferentes que convergen en un mismo territorio, y esto debe ser precisamente indicado, primordialmente en aquellas superficies que están bajo más grande presión del sistema barato moderno para cambiar su dinámica y tienen la posibilidad de crear peligros baratos. Sufre de tambaleos socioeconómicos, ambientales o territoriales.



Figura 8: Imagen referencial de turismo rural.

Recuperado de: Tesis – El desarrollo del turismo en espacios rurales. p.48

ORDENAMIENTO Y ESPACIOS TURÍSTICOS

El espacio turístico está determinado por factores como el patrimonio turístico, las plantas y la infraestructura turística, también mencionó que existen algunos mecanismos que pueden resolver la distribución física de los elementos turísticos. Los inconvenientes, se determinan según el tamaño y la importancia de la superficie.

La planificación territorial significa buscar el ordenamiento correcto, equilibrado y armónico de la interacción de los componentes territoriales.

Por tanto, desde un criterio económico, social y medioambiental, la ordenación territorial se define desde el enfoque turístico hasta la organización del uso y ocupación de los espacios turísticos.

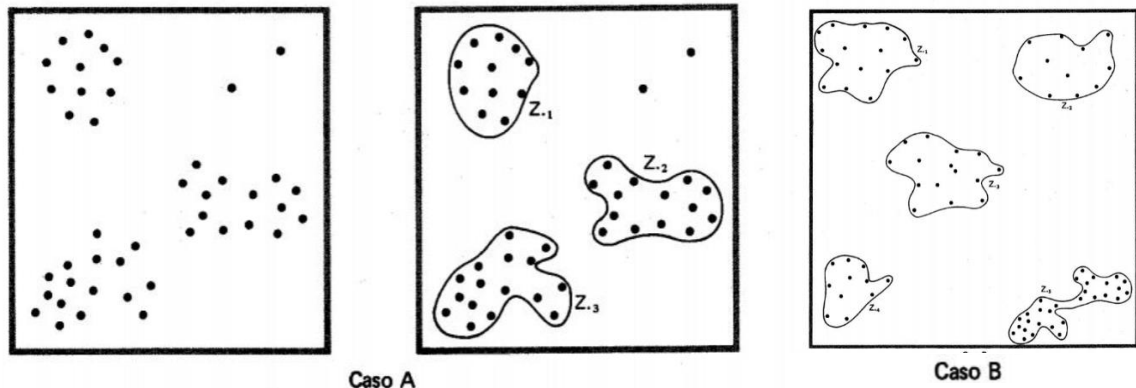


Figura 9: Delimitación de las zonas turísticas.

Recuperado de: Tesis - Planificación del espacio turístico. p.67

TURISMO SOSTENIBLE

El turismo sostenible se origina en el paradigma del desarrollo sostenible, es decir, se origina en el reconocimiento y aceptación de las cuestiones ambientales a escala global. En este caso, el turismo sostenible se ha convertido en un concepto pasivo, o una alternativa rentable, que puede reducir el daño ambiental y el grave impacto del desarrollo turístico en la sociedad y la cultura tradicional

La "Carta de Turismo Sostenible" de 1995 estableció que, para el desarrollo sostenible del turismo, el turismo debe ser ecológicamente sostenible, económicamente viable y justo en términos de los aspectos morales y sociales de las comunidades locales

La mayoría de las definiciones incorporan al menos los tres componentes del desarrollo, a saber, el vínculo entre economía, sociedad y medio ambiente. De forma similar que el criterio de desarrollo sostenible, es más adecuado explicarlo de manera circular para evitar la jerarquía incorrecta entre sus componentes.

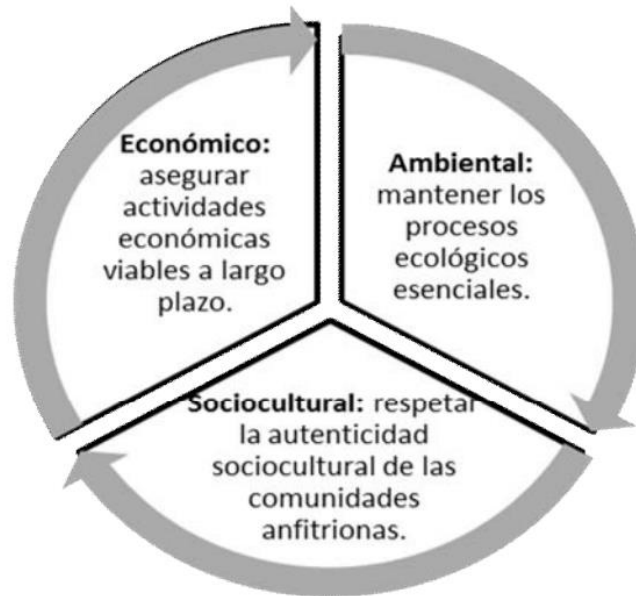


Figura 10: Componentes y principios del turismo sostenible

Recuperado de: Tesis - Turismo sostenible y conflicto por el uso de los recursos. p.79

1.4. Formulación del problema

¿De qué forma se recuperará los tipos de recursos ecoturísticos con deficiente difusión en Mayascon – Pítipo?

1.5. Justificación e importancia del estudio

El actual estudio de tesis busca evitar la difusión de los recursos ecoturísticos en el centro poblado de Mayascon, buscando una puesta en valor con fin turístico que ayude a preservar y difundir los recursos ecoturísticos. Proponiendo el diseño de una estructura que respete y ayude a preservar el medio ambiente de las zonas ecoturísticas.

En relación a la hipótesis de la investigación, esta asegura que: Si se crea un modelo teórico de recuperación de los recursos ecoturísticos con deficiente difusión, fundamentado en la teoría de turismo rural, teoría de ordenamiento y espacios turísticos y la teoría de turismo sostenible; integradas por las herramientas de análisis de puntos ecoturísticos con grandes distancias y topografía agreste, análisis de espacios y estancias que promuevan los recursos ecoturísticos para turistas y análisis para la realización y actualización del registro de recursos turísticos; acompañada de sistematizaciones de visitas

a los recursos ecoturísticos en disminución, del centro de interpretación y recinto vivencial turístico deficiente y de la desvalorización de los recursos ecoturísticos; que admita realizar un modelo de análisis de los tipos de recursos ecoturísticos con deficiente difusión entonces si se podrá identificar los tipos de destinos ecoturísticos sostenibles no reconocidos, los espacios adecuados para turistas, los recursos turísticos sin reconocimiento, los tipos de puntos ecoturísticos con grandes distancias y topografía agreste, los tipos de espacios y estancias que promuevan los recursos ecoturísticos para turistas y el reconocimiento de MINCETUR; así como entender las estructuraciones del nivel de visitas a los recursos ecoturísticos en disminución, el nivel del centro de interpretación y recinto vivencial turístico deficiente y el nivel de la desvalorización de los recursos ecoturísticos; para generar una propuesta de recuperación de los tipos de recursos ecoturísticos con deficiente difusión en Mayascon – Pítipo.

1.6. Objetivos

Objetivo general

Diseñar un centro de interpretación y recinto vivencial turístico que recuperara los tipos de recursos ecoturísticos con deficiente difusión en el centro poblado de Mayascon – Pítipo.

Objetivos específicos

- Realizar un marco teórico según el planteamiento del problema.
- Elaborar los instrumentos según la recolección de datos para el campo.
- Procesar toda información resultante a través de análisis y sistematizaciones.
- Realizar un diagnóstico de la deficiente difusión y sus efectos en los recursos ecoturísticos en Mayascon.
- Proponer un centro de recuperación de los tipos de recursos ecoturísticos con deficiente difusión.

1.7. Limitaciones

De acuerdo a la llegada del brote de COVID-19, que está repercutiendo a todos los sectores, sobre todo al turismo, tanto en el desarrollo de la economía a nivel mundial que se han visto golpeada por esta crisis. La inmovilización social obligatoria limita a que los investigadores no tengan acceso a toda la información, ya que todo es de forma remota, acatando el estado de emergencia y exponerse al contagio, pero condicionando algunos aspectos del proyecto de investigación.

II. MATERIAL Y METODO

2.1. Tipo de estudio y diseño de la investigación

Tipo de investigación

El estudio es de tipo cualitativa-crítica-proyectiva.

Cualitativa, porque por medio de la observación, recolección de datos y exámen de los mismos a través de teorías, nos facilita comprender e interpretar la verdad. **Crítica**, porque lo real es sujeto de exploración, asumiendo su naturaleza como construida, múltiple, holística y divergente, dando permiso saber lo que requiere ser cambiado. De igual modo, es proyectiva, porque por medio de procedimientos y métodos facilita hacer un diagnóstico para solucionar inconvenientes y hallar respuestas.

Diseño de investigación

El diseño del trabajo, se apoya en la formación de subsistemas desde la técnica de facto-percepción, la cual facilita jerarquizar y estructurar lo expuesto en el planteo del inconveniente, n 4 elementos concatenados que configuran una organización principal, de la misma forma que se expone en la siguiente figura.

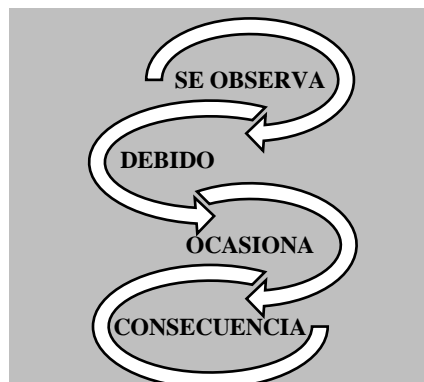


Figura 11: Técnica de facto- percepción.

Elaboración propia

No obstante, esa organización secuencial no se considera como subsistema de indicadores sino hasta formalizarlos y organizarlos en subsistemas dialécticos oportunamente jerarquizados. Así, los subsistemas de indicadores facto-perceptibles que se van provocando empiezan a manifestar

una iniciativa cierta, gracias a su relación dinámica de práctica-teoría-práctica. Por esto, tenemos la posibilidad de decir que el inconveniente es el sistema conformado por el grupo de subsistemas de indicadores factoperceptibles, en esta situación, un sistema de deficiencias o modelo problemático (Vargas,2016)

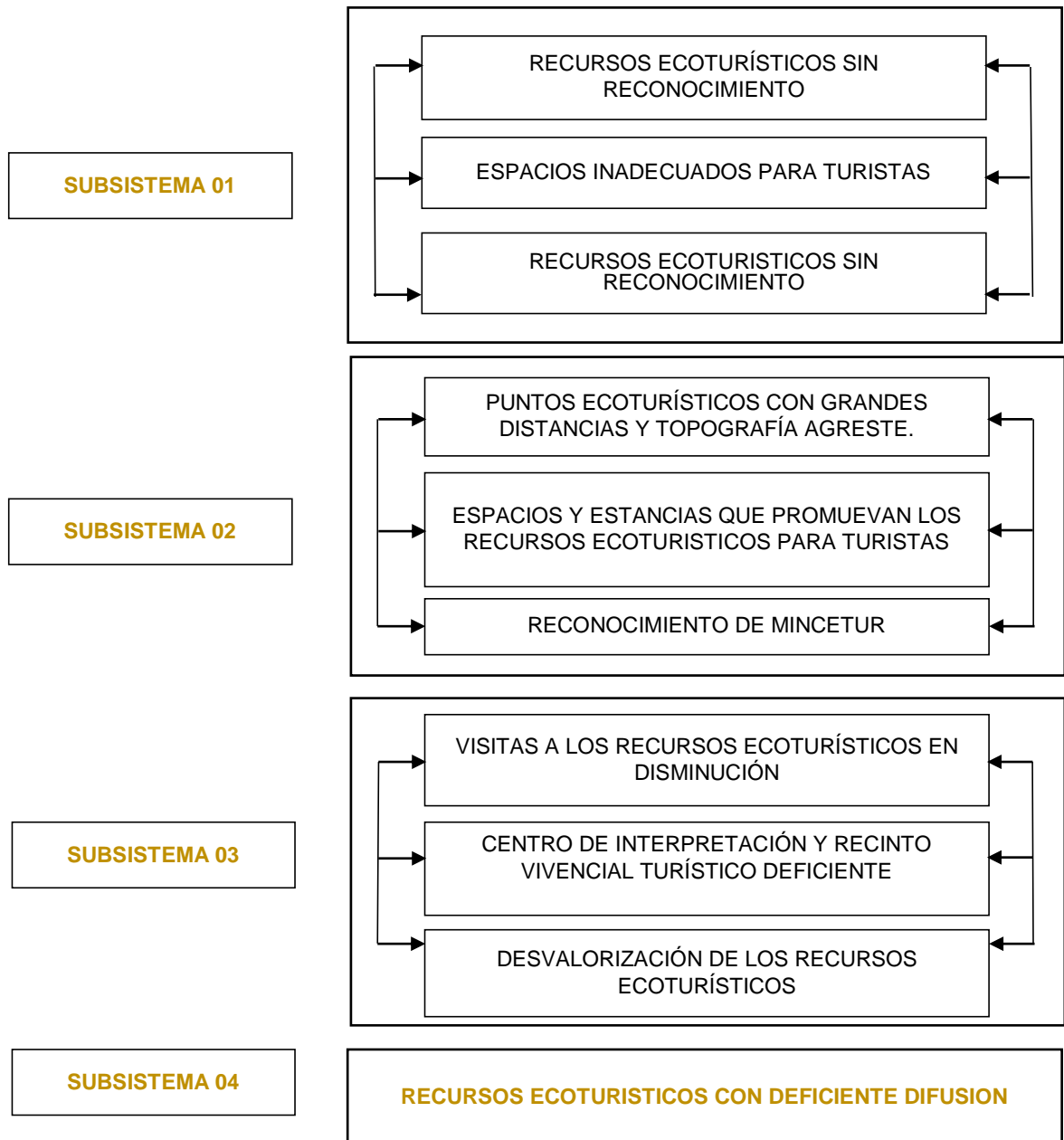


Figura 12: Subsistemas del objeto de estudio.

Elaboración propia

La principal característica de este sistema es que su conducta está en desequilibrio, por ende, es un método resolutivo, con el bucle como unidad básica y la recuperación de los tipos de recursos ecoturísticos como a tractor (ver Figura 13). Cabe resaltar que los bucles actúan como auto generadores, asegurando su persistencia en el tiempo.

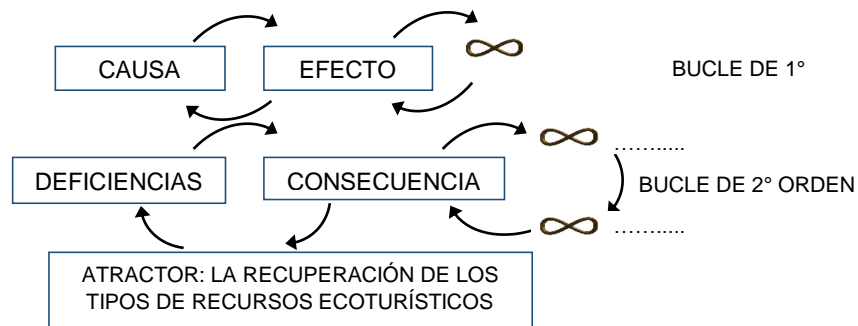


Figura 13: Bucles o triadas dialécticas de causa-efecto-causa.

Elaboración propia

Variable dependiente

Recuperación de los tipos de recursos ecoturísticos con deficiente difusión.

Variable independiente

Centro de interpretación y recinto vivencial

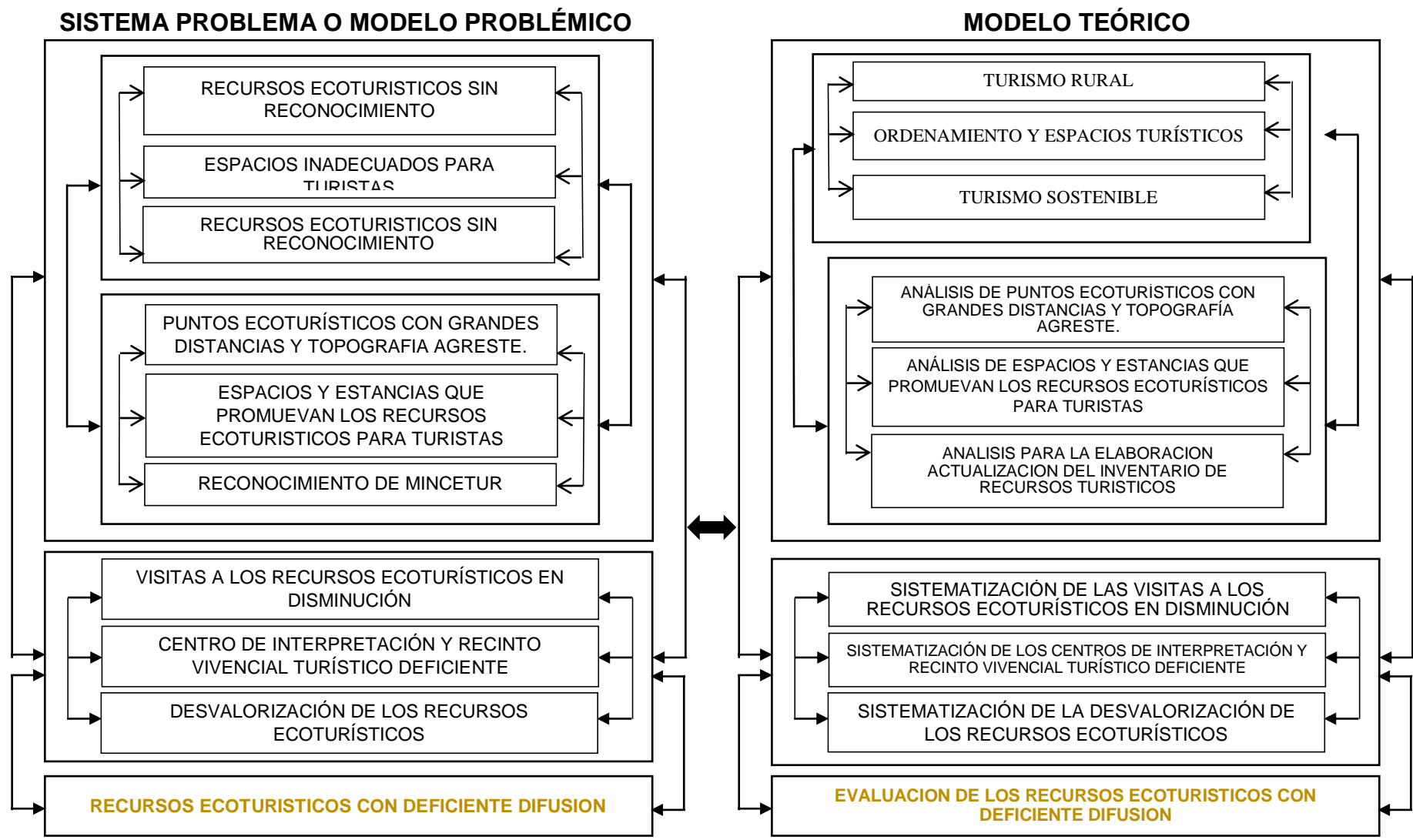


Figura 14: Elaboración del modelo problemático y generación del modelo teórico.

Elaboración propia

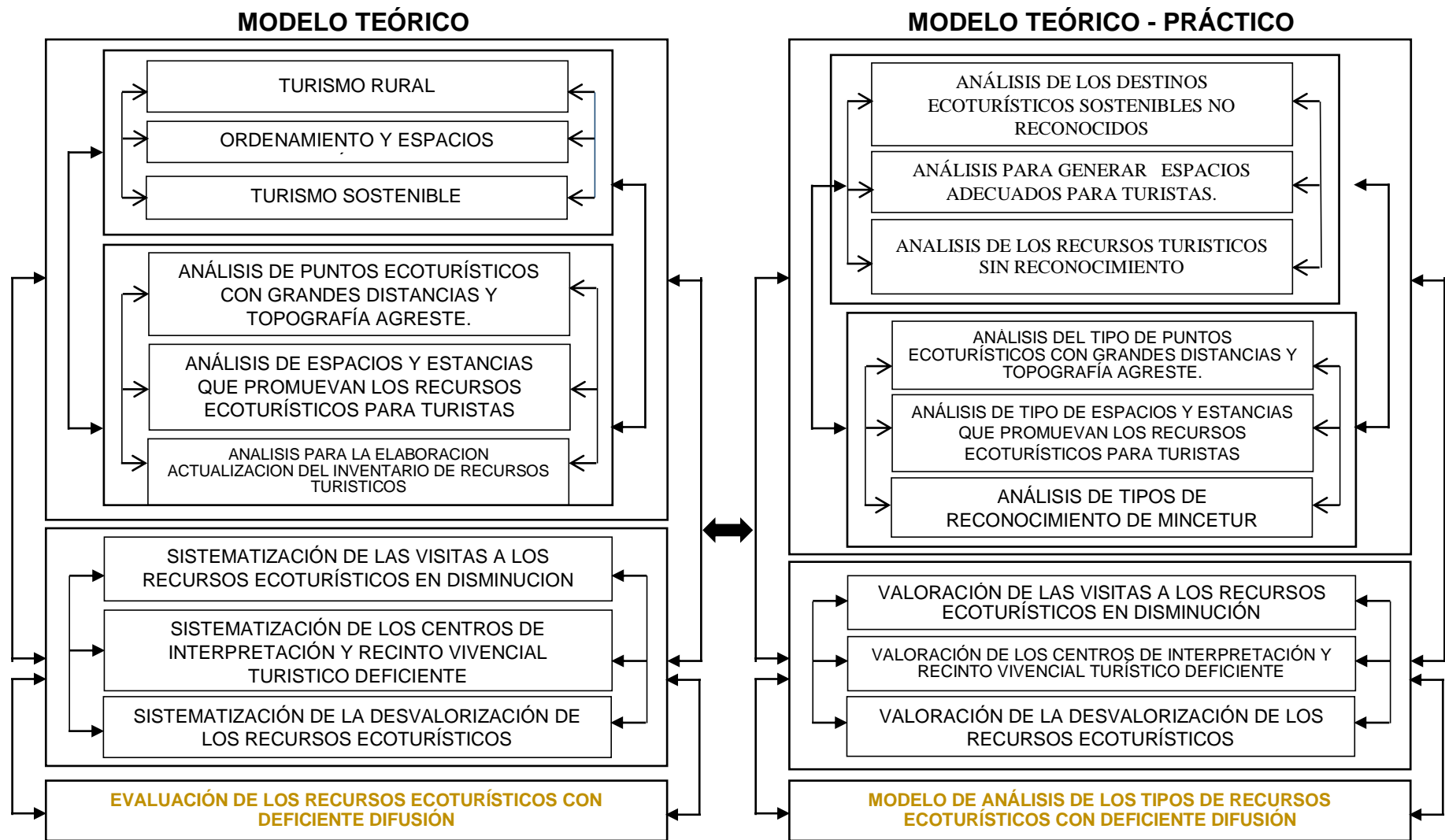


Figura 15: Elaboración del modelo teórico y generación del modelo teórico-práctico.

Elaboración propia

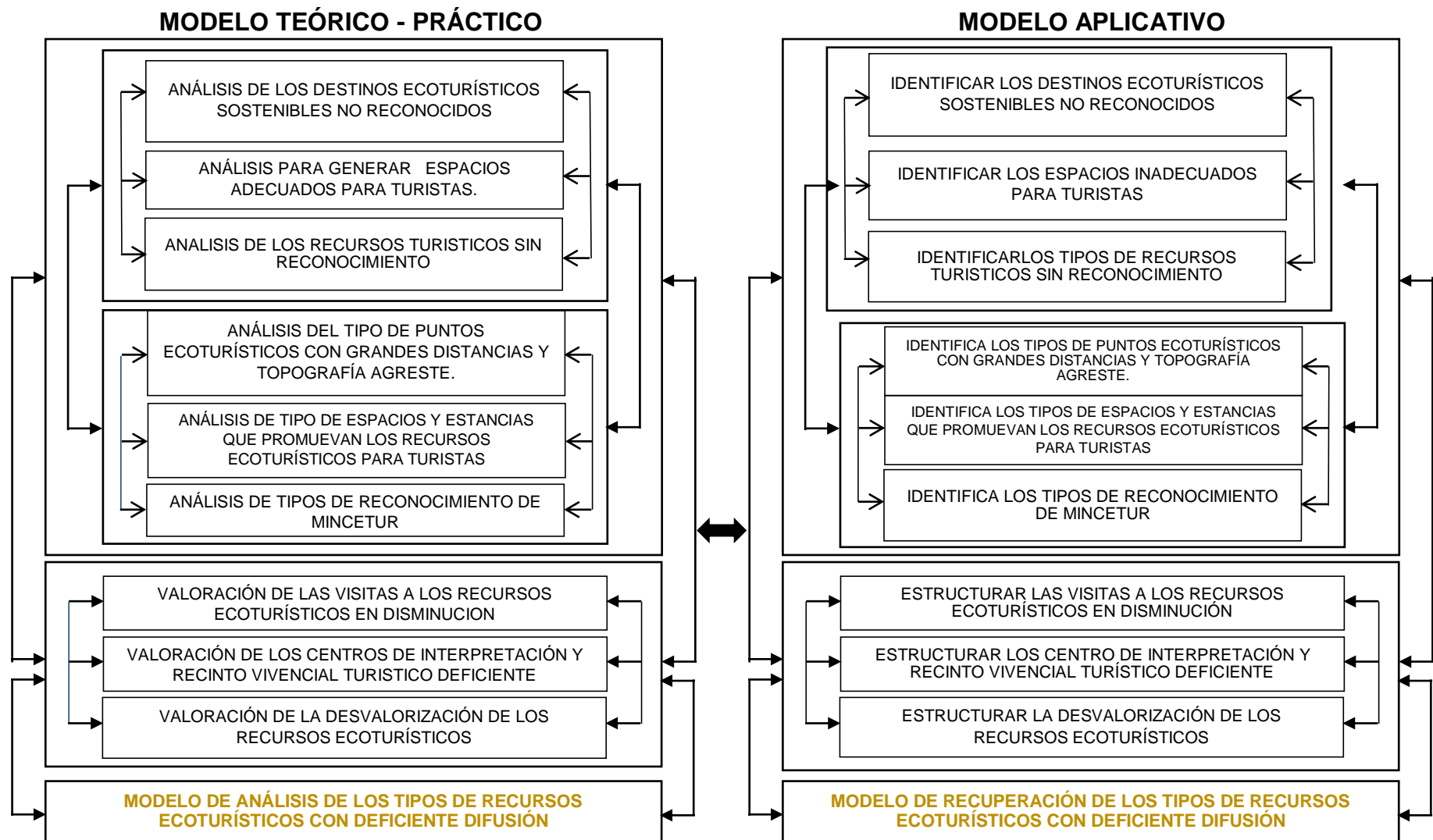


Figura 16: Elaboración del modelo teórico y generación del modelo teórico-práctico.

Elaboración propia

Tabla 1:*Matriz Lógica de Operacionalización y Operativización de Variable independiente*

	INDICADORES	U. MED. N/O	APLICACIÓN DE HERRAMIENTAS – INSTRUMENTOS DE CAMPO				
			ANÁLISIS GRÁFICO	FICHA DE OBSERV.	ANÁLISIS CARTOGRÁFICO	ANÁLISIS FOTOGRAFICO	ENTREVISTA
VARIABLE INDEPENDIENTE	Recursos ecoturísticos sin reconocimiento.	Nominal	✓	✓	✓	✓	-
	Espacios inadecuados para turistas.	Ordinal	✓	✓	✓	✓	-
	Recursos ecoturísticos sin reconocimiento	Ordinal	✓	✓	✓	✓	-
	Puntos ecoturísticos con grandes distancias y topografía agreste.	Nominal	✓	✓	✓	✓	-
	Espacios y estancias que promuevan los recursos ecoturísticos para turistas.	Nominal	✓	✓	✓	✓	-
	Reconocimiento de MINCETUR.	Ordinal	✓	✓	✓	✓	-
	Visitas a los recursos ecoturísticos en disminución.	Nominal	✓	✓	✓	✓	-
	Centro de interpretación y recinto vivencial turístico deficiente.	Nominal	✓	✓	✓	✓	-
	Desvalorización de los recursos ecoturísticos.	Nominal	✓	✓	✓	✓	-
	Recursos ecoturísticos con deficiente difusión.	Nominal	✓	✓	✓	✓	-

Elaboración propia

Tabla 2:

Matriz Lógica de Operacionalización y Operativización de Variable dependiente

	INDICADORES	U. MED. N/O	APLICACIÓN DE HERRAMIENTAS – INSTRUMENTOS DE CAMPO				
			ANÁLISIS GRÁFICO	FICHA DE OBSERV.	ANÁLISIS CARTOGRÁFICO	ANÁLISIS FOTOGRÁFICO	ENTREVISTA
VARIABLE DEPENDIENTE RECUPERACIÓN DE LOS TIPOS DE RECURSOS ECOTURÍSTICOS CON DEFICIENTE DIFUSIÓN	Teoría de turismo rural.	Nominal	-	-	-	-	✓
	Teoría de ordenamiento y espacios turísticos.	Ordinal	-	-	-	-	✓
	Teoría del turismo sostenible.	Ordinal	-	-	-	-	✓
	Análisis de puntos ecoturísticos con grandes distancias y topografía agreste.	Ordinal	-	-	-	-	✓
	Análisis de espacios y estancias que promuevan los recursos ecoturísticos para turistas.	Nominal	✓	✓	✓	✓	-
	Análisis para la elaboración y actualización del inventario de recursos turísticos.	Nominal	✓	✓	✓	✓	-
	Sistematización de las visitas a los recursos ecoturísticos en disminución.	Nominal	✓	✓	✓	✓	-
	Sistematización de los centro de interpretación y recinto vivencial turístico deficiente.	Ordinal	✓	✓	✓	✓	-
	Sistematización de la desvalorización de los recursos ecoturísticos.	Ordinal	✓	✓	✓	✓	-
	Evaluación de los recursos ecoturísticos con deficiente difusión.	Ordinal	✓	✓	✓	✓	-

Elaboración propia

2.2. Escenario de estudio



Figura 17: Demarcación de la poligonal de estudio.

Recuperado de: Base de google Earth - Elaboración propia

En área de estudio que, según el norte magnético, está interpretado por el cuadrante del centro poblado de Mayascon y todos los puntos ecoturísticos con los que cuenta la zona.

2.3. Caracterización de sujetos

Recursos ecoturísticos

La población de la investigación está definida por los recursos ecoturísticos del pueblo Mayascon que son 9 en su totalidad: Los jagüeyes de Mayascon, la piedra de la energía, los petroglifos, el muro incaico, el cerro cabeza de león, la cueva de los murciélagos, la hacienda Mayascon, la piedra cosmovisión y el camino inca.



Figura 18: Jagüeyes de Mayascon

Recuperado de: Trabajo de campo



Figura 19: Casa hacienda

Recuperado de: Trabajo de campo



Figura 20: Piedra de la energía

Recuperado de: Trabajo de campo



Figura 21: Muro inca

Recuperado de: Trabajo de campo



Figura 22: Piedra cosmovisión
Recuperado de: Trabajo de campo



Figura 23: Petroglifos

Recuperado de: Trabajo de campo



Figura 24: Cerro cabeza de león
Recuperado de: Trabajo de campo



Figura 25: Cueva de los murciélagos
Recuperado de: Trabajo de campo

2.4. Técnicas e instrumentos de recolección de datos

Los instrumentos y herramientas para la recaudación del informe establecido en la matriz lógica de operacionalización y operacionalización de variables de la investigación aquí son los siguientes:

Entrevista:

Fue aplicada a los turistas de diferentes lugares a nivel nacional, que visitan los jagüeyes de Mayascon, encontrando en un 100% su desconocimiento sobre los demás recursos ecoturísticos en la zona.

Ficha de Observación:

Con la intención de describir los diferentes puntos ecoturísticos que los turistas desconocen en el centro poblado Mayascon.

Análisis Gráfico:

Es uno de los mecanismos primordiales para el estudio de los diversos recursos ecoturísticos no reconocidos en el centro poblado de Mayascon.

Análisis Cartográfico:

Es un mecanismo indispensable para el estudio de los diversos recursos ecoturísticos con deficiente difusión para su recuperación en el centro poblado Mayascon, argumentar a los indicadores marcados en la matriz lógica de operacionalización y operativización.

Análisis Fotográfico:

El estudio fotográfico, como mecanismo de investigación de identificación. Por tanto, el incremento de estos, están incorporados a los indicadores señalados en la matriz lógica de operacionalización y operativización.


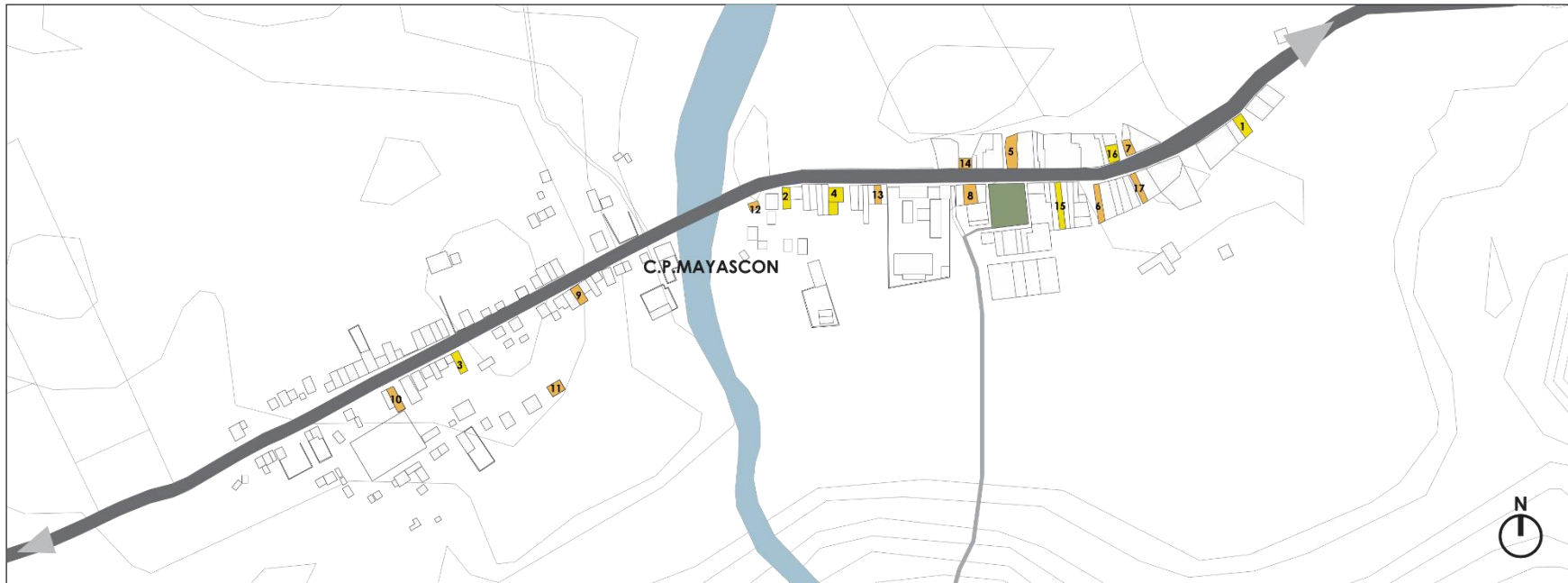


Figura 26: Identificar los destinos ecoturísticos sostenibles no reconocidos.

Realizado en base a trabajo de campo.



PANEL FOTOGRÁFICO:



LEYENDA:	DESCRIPCION:	ANÁLISIS:	ESTADÍSTICA:	IDENTIFICAR LOS ESPACIOS INADECUADOS PARA TURISTAS
<ul style="list-style-type: none"> VIVIENDAS ACONDICIONADAS COMO ALBERGUES TEMPORALES VIVIENDAS ACONDICIONADAS COMO RESTAURANTES. VÍA PRINCIPAL MAYASCON TROCHA PRINCIPAL QUEBRADA PARQUE CARRETERA HACIA CHICLAYO CARRETERA HACIA LAQUIPAMPA 	<p>01: VIVIENDA ADAPTADA COMO ALBERGUE PARA TURISTAS UBICADA EN LA AVENIDA INCAHUASI Y LA CALLELA QUEBRADA.</p> <p>02: VIVIENDA ADAPTADA COMO ALBERGUE PARA TURISTAS UBICADA EN LA AVENIDA INCAHUASI Y LA CALLE EL ZAPOTE.</p> <p>03: VIVIENDA ADAPTADA COMO ALBERGUE PARA TURISTAS UBICADA EN LA AVENIDA INCAHUASI.</p> <p>04: VIVIENDA ADAPTADA COMO ALBERGUE PARA TURISTAS UBICADA EN LA AVENIDA INCAHUASI Y LA CALLE EL CHAPARRIL.</p> <p>05: ESTABLECIMIENTO QUE FUNCIONAN COMO RESTAURANTES PARA TURISTAS UBICADO EN LA AVENIDA INCAHUASI Y PASAJE EL MIRADOR.</p> <p>06: ESTABLECIMIENTO QUE FUNCIONAN COMO RESTAURANTE PARA TURISTAS UBICADO EN LA AVENIDA INCAHUASI Y PASAJE DEL ESTADIO.</p> <p>07: ESTABLECIMIENTO QUE FUNCIONAN COMO RESTAURANTE PARA TURISTAS UBICADO EN LA AVENIDA INCAHUASI Y PASAJE DEL ESTADIO.</p> <p>08: ESTABLECIMIENTO QUE FUNCIONAN COMO RESTAURANTE PARA TURISTAS UBICADO EN LA AVENIDA INCAHUASI.</p> <p>09: ESTABLECIMIENTO QUE FUNCIONAN COMO RESTAURANTE PARA TURISTAS UBICADO EN LA AVENIDA INCAHUASI.</p>	<p>DE ACUERDO A LA OBSERVACIÓN REALIZADA EN EL TRABAJO DE CAMPO, MAYASCON ES UN LUGAR ECO TURÍSTICO CON VARIEDAD DE FLORA Y FAUNA, Y CUENTA CON VARIEDAD DE RECURSOS ECO TURÍSTICO, LOS CUALES ALGUNOS NO SON CONOCIDOS POR LOS TURISTAS, PERO TAMBIÉN ESTA LOS JAGÜEYES, QUE SON POZAS NATURALES, DEL QUE BROTA AGUA DE LOS CERROS, ESTE RECURSO LOGRA SER RECONOCIDO POR LA MAYORÍA DE TURISTAS, TANTO NACIONALES, COMO LOCALES. EL CENTRO POBLADO ES VISITADO A DIARIO POR TURISTAS, Y ESTOS TIENEN DIFERENTES NECESIDADES, YA QUE ALGUNOS OPTAN POR QUEDARSE VARIOS DÍAS PARA RECORRER TODO EL LUGAR, PERO LA COMUNIDAD DE MAYASCON NO REGISTRA NINGÚN TIPO DE HOSPEDAJES, SIN EMBARGO, ALGUNOS POBLADORES ALOJAN EN SU VIVIENDA A AQUELLOS TURISTAS QUE DECIDEN QUEDARSE EN EL LUGAR. ESTE TAMBIÉN CUENTA CON ESTABLECIMIENTOS NO CATEGORIZADOS Y LOS CUALES SON CONOCIDOS ÚNICAMENTE POR LOS POBLADORES DE LA ZONA, LA COMUNIDAD DE MAYASCON REGISTRA CINCO ESTABLECIMIENTOS QUE FUNCIONAN COMO RESTAURANTES, PERO SOLO UNO CUMPLE CON LOS ENTANDARES NECESARIOS PARA LOS TURISTAS.</p>	<p>TOTAL: 17 = 100 %</p> <ul style="list-style-type: none"> 35 % 65 % <p>M2 DE CADA VIVIENDA:</p> <ul style="list-style-type: none"> 01: 276.58 M2 10: 258.35 M2 02: 203.14 M2 11: 79 M2 03: 219.27 M2 12: 100 M2 04: 268.65 M2 13: 148.76 M2 05: 460.27 M2 14: 168 M2 06: 265.62 M2 15: 326.54 M2 07: 175.14 M2 16: 237.58 M2 08: 321.35 M2 17: 232.22 M2 09: 214.97 M2 	<p>IDENTIFICAR LOS ESPACIOS INADECUADOS PARA TURISTAS</p> <p>EL OBJETIVO DE ESTA LÁMINA ES IDENTIFICAR LOS ESPACIOS INADECUADOS PARA LOS TURISTAS DENTRO DEL ÁREA DE ESTUDIO. DICHA IDENTIFICACIÓN SE BASARÁ EN LOS INDICADORES DE: VIVIENDAS ACONDICIONADAS COMO ALBERGUES TEMPORALES Y VIVIENDAS ACONDICIONADAS COMO RESTAURANTES.</p> <p>AQUELLAS VIVIENDAS NO ESTÁN ARQUITECTONICAMENTE ADAPTADAS PARA EL USO TURÍSTICO, YA QUE EN EL PUEBLO MAYASCON EL 15% DE LA POBLACIÓN ADAPTAN SUS VIVIENDAS PARA EL USO COMERCIAL.</p>
				<p>UNIVERSIDAD SEÑOR DE SIPÁN</p> <p>TESISTAS: BERNAL HUAMANCIUNGO JUBER HIRONKAN TESÉN RAMÍREZ MARÍA CELESTE</p> <p>TESIS: CENTRO DE INTERPRETACIÓN Y RECINTO VIVIENDAS PARA LA RECUPERACIÓN DE LOS TIPOS DE RECURSOS ECOTURÍSTICOS CON DEFICIENTE DIFUSIÓN, MAYASCON – PÍTICO</p> <p>I-02</p>

Figura 27: Identificar los espacios inadecuados para turistas.

Realizado en base a trabajo de campo.

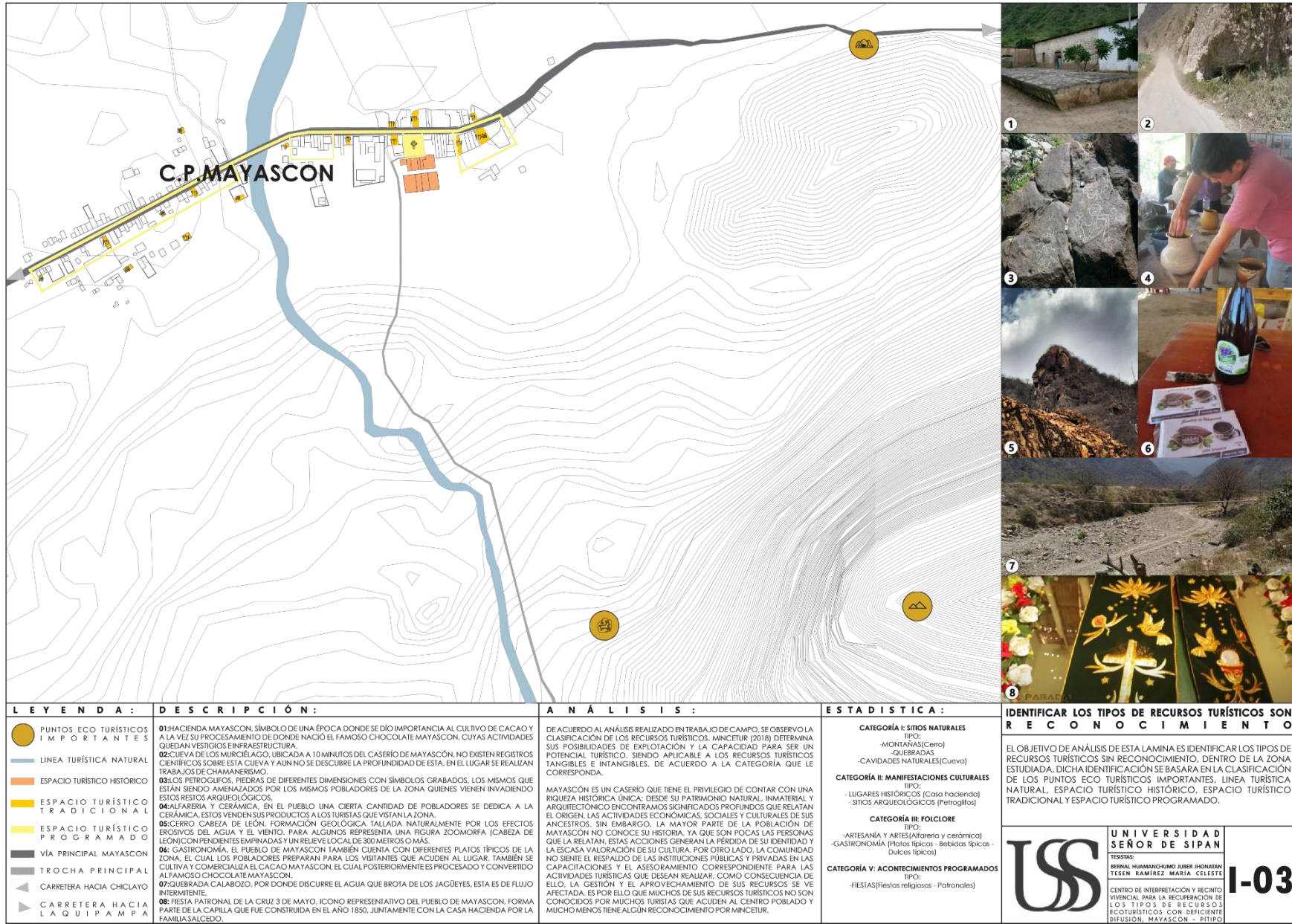


Figura 28: Identificar los tipos de recursos turísticos sin reconocimiento.

Realizado en base a trabajo de campo.

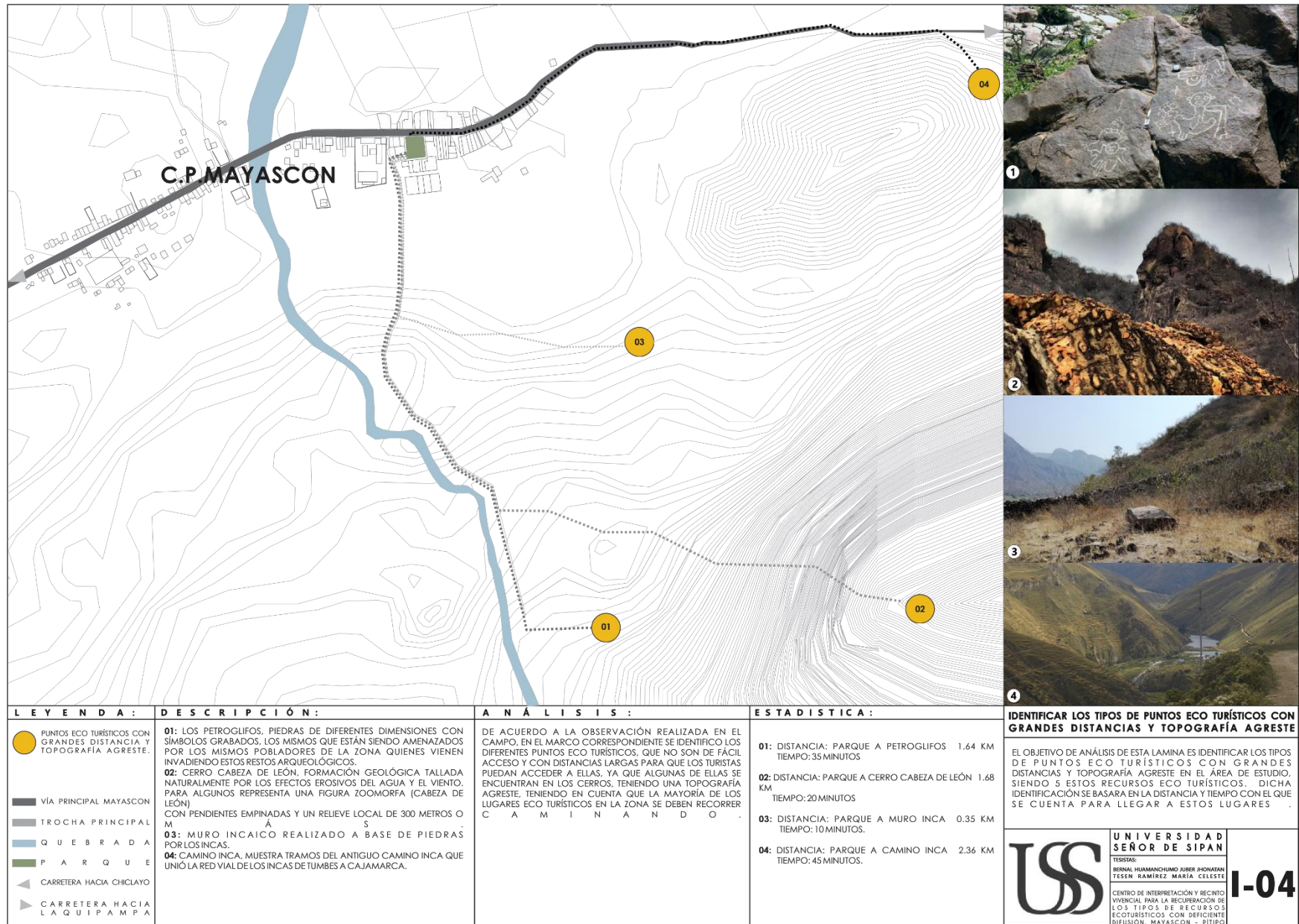


Figura 29: Identifica los tipos de puntos ecoturísticos con grandes distancias y topografía agreste.

Realizado en base a trabajo de campo.

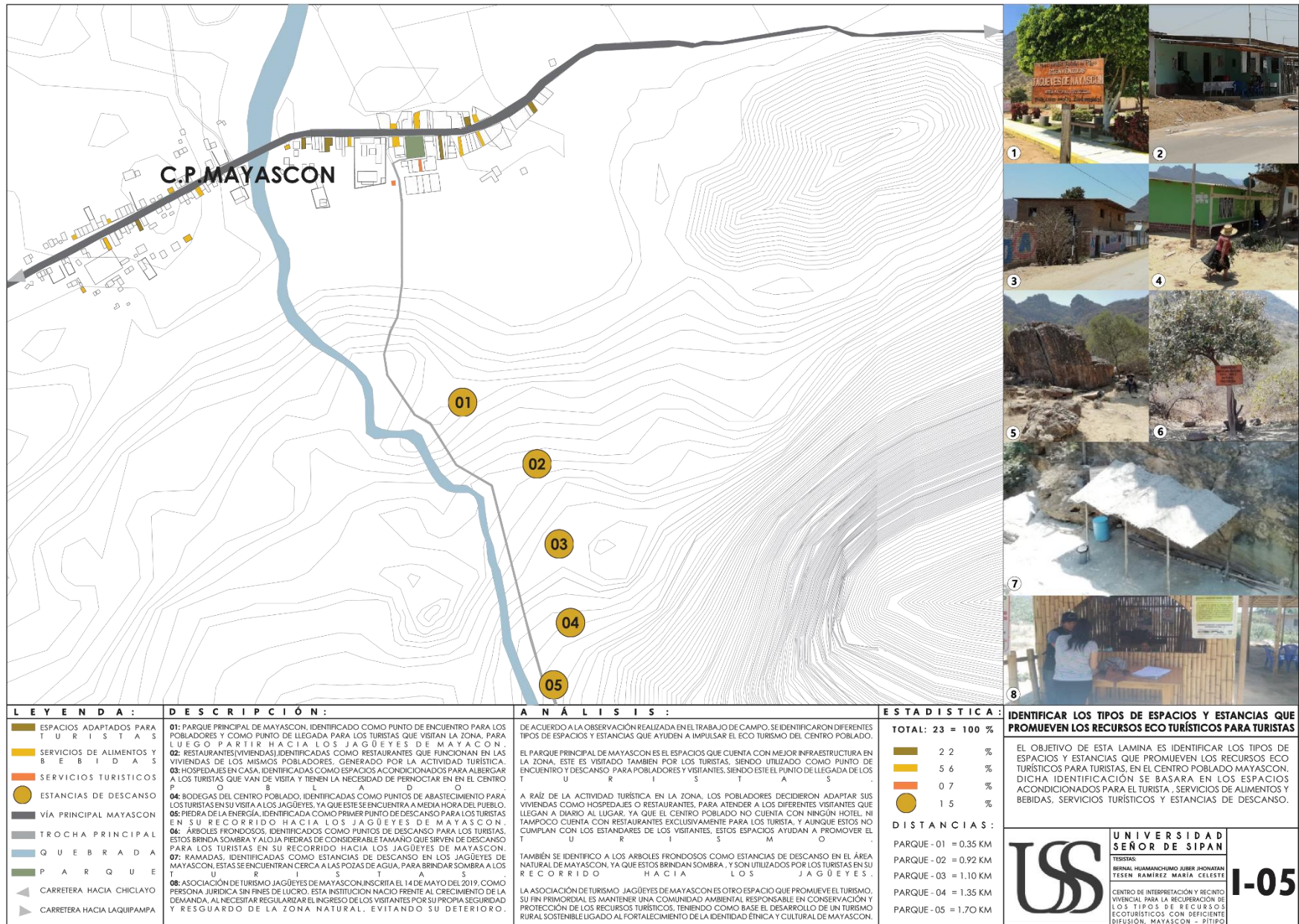


Figura 30: Identifica los tipos de espacios y estancias que promueven los recursos ecoturísticos para turistas.

Realizado en base a trabajo de campo.

2.5. Procedimientos para la recolección de datos

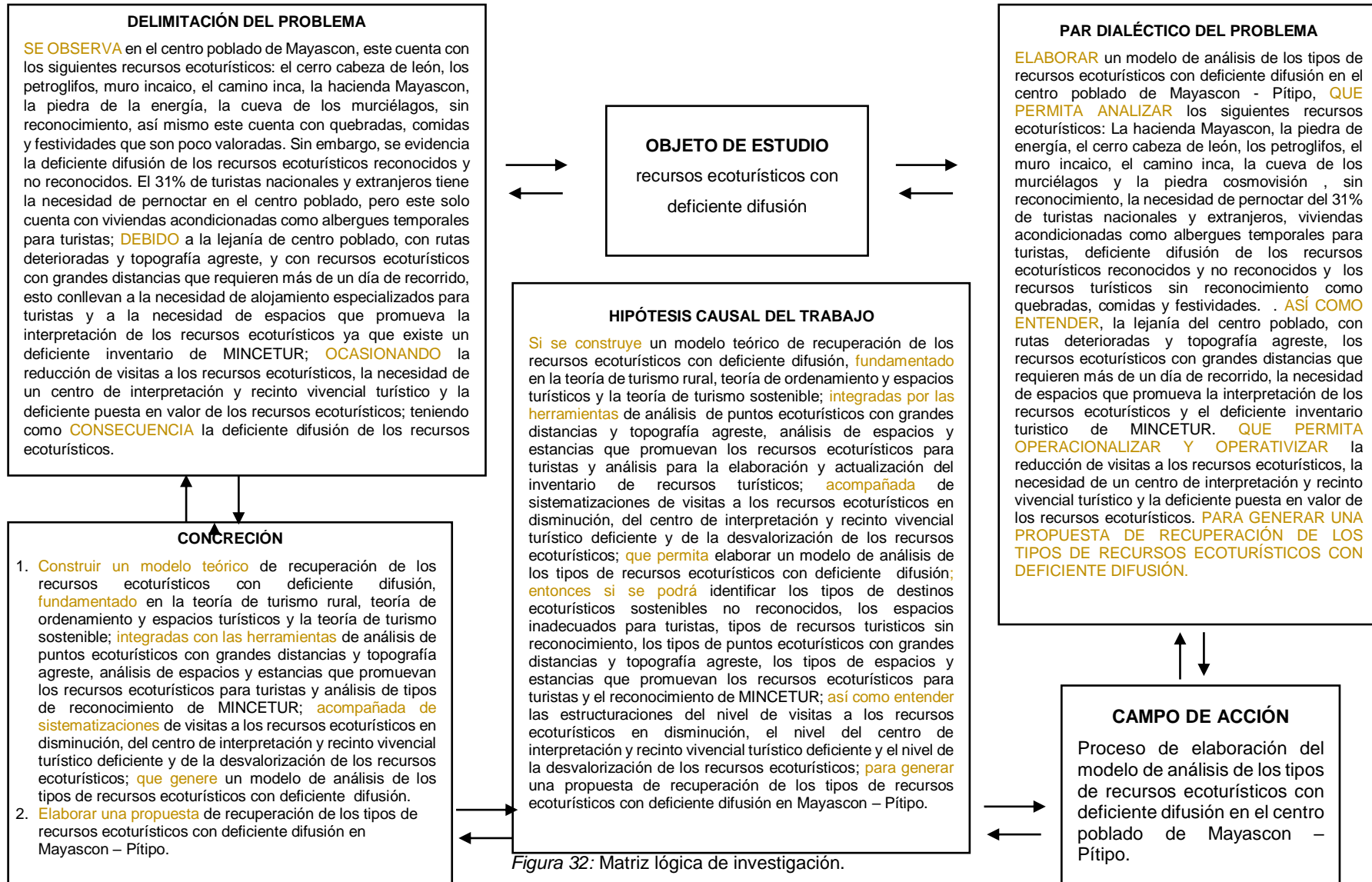


Figura 32: Matriz lógica de investigación.

Elaboración propia

2.6. Procedimientos de análisis de datos

Se realizará de forma analítica entendiendo y comprendiendo, valorando según las necesidades del indicador; la estadística se usará para determinar cantidades absolutas o relativas según el porcentaje del caso, determinando valoraciones, rangos y niveles que permitan estructurar la solución al proponer modelos proyectivos.

2.7. Criterios éticos

En el proyecto investigación se tuvo presente el tema moral y ético de parte de los representantes competidores en el estudio, con la intención que todo sea con total honestidad y transparencia. En su composición generalmente se tomó presente la rigurosidad epistemológica para el beneficio de la seriedad e importancia de la investigación.

2.8. Criterios de rigor científico

Se aplicaron instrumentos y métodos para la presente investigación, que valoraron su confiabilidad, se aprobaron encuestas y proyecto de acuerdo al juicio de personas que dominan el tema, estudiando la funcionalidad de la infraestructura.

Conclusiones de la validación diagnóstica

En cuanto a la Variable independiente se encuentra que existen todos los indicadores: física, estadístico, georeferenciado, sistémico, modelado, y psicológico. Visible en la gestión de productos GIS y esta herramienta matricial, se puede verificar el diagnóstico, el marco teórico y las recomendaciones. En cuanto a la recuperación de variables independientes de los tipos de recursos ecoturísticos que no están bien difundidos, encontramos que sus indicadores (ya sea conocimiento, aplicación o proceso) no existen, lo que demuestra y verifica la relevancia y originalidad del marco teórico y la teoría. propuesta. Como puede verse en la tabla, introdujimos la operabilidad y la matriz lógica de operabilidad de variables.

VALIDACIÓN CIENTIFICA DE 02 VARIABLES Y 28 INDICADORES, QUE REPRESENTAN AL PROBLEMA, HIPÓTESIS, Y PROPUESTA						
INDICADORES	U. MEDID. N / O	NIVEL DE CUMPLIMIENTO DE LA VALIDACIÓN EMPÍRICA				NIVELES DE PRESENCIA
		ANALISIS GRÁFICO	ENTREVISTA	OBSERV. PARTICIP.	ANALISIS DOCUM.	
RECURSOS ECOTURÍSTICOS SIN RECONOCIMIENTO.	NOMINAL	REALIZADO	REALIZADO	REALIZADO	REALIZADO	TIENEN PRESENCIA LO QUE DEMUESTRA Y VALIDA EMPIRICAMENTE AL PROBLEMA, HIPOTESIS, Y PROPUESTA, EN OTRAS PALABRAS, OTORGA VALIDACIÓN EMPIRICA Y EPISTEMOLÓGICA, AL DIAGNÓSTICO, MARCO TEÓRICO, Y PROPUESTA.
ESPACIOS INADECUADOS PARA TURISTAS.	NOMINAL	REALIZADO	REALIZADO	REALIZADO	REALIZADO	
JAGÜEYES DE MAYASCON COMO ÚNICO DESTINO TURÍSTICO CONOCIDO.	ORDINAL	REALIZADO	REALIZADO	REALIZADO	REALIZADO	
PUNTOS ECOTURÍSTICOS CON GRANDES DISTANCIAS Y TOPOGRAFÍA AGRESTE.	ORDINAL	REALIZADO	IMPERTINENTE	REALIZADO	REALIZADO	
ESPACIOS Y ESTANCIAS QUE PROMUEVAN LOS RECURSOS ECOTURÍSTICOS PARA TURISTAS.	NOMINAL	REALIZADO	IMPERTINENTE	REALIZADO	REALIZADO	
RECONOCIMIENTO DE MINCETUR.	NOMINAL	REALIZADO	IMPERTINENTE	REALIZADO	REALIZADO	
VISITAS A LOS RECURSOS ECOTURÍSTICOS EN DISMINUCIÓN.	NOMINAL	REALIZADO	IMPERTINENTE	REALIZADO	REALIZADO	
CENTRO DE INTERPRETACIÓN Y RECINTO VIVENCIAL TURÍSTICO DEFICIENTE.	ORDINAL	REALIZADO	IMPERTINENTE	REALIZADO	REALIZADO	
DESVALORIZACIÓN DE LOS RECURSOS ECOTURÍSTICOS.	ORDINAL	REALIZADO	IMPERTINENTE	REALIZADO	REALIZADO	
RECURSOS ECOTURÍSTICOS CON DEFICIENTE DIFUSIÓN.	NOMINAL	REALIZADO	IMPERTINENTE	REALIZADO	REALIZADO	

VARIABLE DEPENDIENTE	INDICADORES	U. MEDID. N / O	NIVEL DE CUMPLIMIENTO DE LA VALIDACIÓN EMPÍRICA				NIVELES DE PRESENCIA
			ANÁLISIS GRÁFICO	ENTREVISTA	OBSERV. PARTICIP.	ANÁLISIS DOCUM.	
RECUPERACIÓN DE LOS TIPOS DE RECURSOS ECOTURÍSTICOS CON DEFICIENTE DIFUSIÓN	TEORÍA DE TURISMO RURAL.	NOMINAL	REALIZADO	REALIZADO	REALIZADO	REALIZADO	LO QUE DEMUESTRA Y VALIDA LA PERTINENCIA Y ORIGINALIDAD DEL MARCO TEÓRICO Y LA PROPUESTA
	TEORÍA DE ORDENAMIENTO Y ESPACIOS TURÍSTICOS.	NOMINAL	REALIZADO	REALIZADO	REALIZADO	REALIZADO	
	TEORÍA DEL TURISMO SOSTENIBLE.	NOMINAL	REALIZADO	REALIZADO	REALIZADO	REALIZADO	
	ANÁLISIS DE PUNTOS ECOTURÍSTICOS CON GRANDES DISTANCIAS Y TOPOGRAFÍA AGRESTE.	NOMINAL	REALIZADO	REALIZADO	REALIZADO	REALIZADO	
	ANÁLISIS DE ESPACIOS Y ESTANCIAS QUE PROMUEVAN LOS RECURSOS ECOTURÍSTICOS PARA TURISTAS.	NOMINAL	REALIZADO	IMPERTINENTE	REALIZADO	REALIZADO	
	ANÁLISIS PARA EL RECONOCIMIENTO DE MINCETUR.	NOMINAL	REALIZADO	IMPERTINENTE	REALIZADO	REALIZADO	
	SISTEMATIZACIÓN DE LAS VISITAS A LOS RECURSOS ECOTURÍSTICOS EN DISMINUCIÓN.	NOMINAL	REALIZADO	IMPERTINENTE	REALIZADO	REALIZADO	
	SISTEMATIZACIÓN DE LOS CENTROS DE INTERPRETACIÓN Y RECINTO VIVENCIAL TURÍSTICO DEFICIENTE	NOMINAL	REALIZADO	IMPERTINENTE	REALIZADO	REALIZADO	
	SISTEMATIZACIÓN DE LA DESVALORIZACIÓN DE LOS RECURSOS ECOTURÍSTICOS.	NOMINAL	REALIZADO	IMPERTINENTE	REALIZADO	REALIZADO	
EVALUACIÓN DE LOS RECURSOS ECOTURÍSTICOS CON DEFICIENTE DIFUSIÓN.	ORDINAL	REALIZADO	IMPERTINENTE	REALIZADO	REALIZADO		

Elaboración propia.

III. REPORTE DE RESULTADOS

3.1. Análisis y discusión de los resultados

En la pregunta N° 1, “¿Los habitantes del centro poblado de Mayascon aún mantienen sus costumbres?”, los entrevistados respondieron todas las preguntas señalando el total en estar de acuerdo en que los pobladores de Mayascon aún conservan sus costumbres.

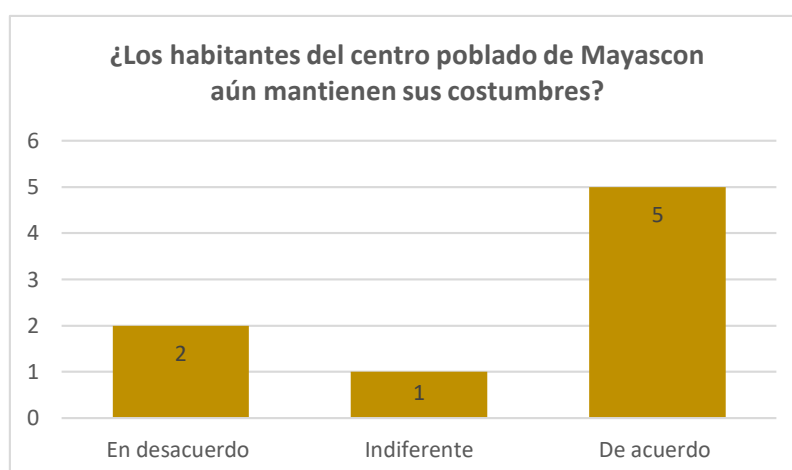


Gráfico N° 1: Los habitantes del centro poblado de Mayascon aún mantienen sus costumbres.

Elaboración propia.

En la pregunta N° 2, “¿Los jagüeyes el único destino turístico que existe en Mayascon?”, los entrevistados respondieron todas las preguntas señalando el total en estar en desacuerdo que los jagüeyes sea el único destino ecoturístico que exista en Mayascon, ya que en el lugar también se encuentra la casa hacienda, el cerro cabeza de león, los petroglifos, la cueva de los murciélagos, el muro inca, el camino inca, la piedra de la energía y la piedra cosmovisión, pero que no son conocidos por los turistas.

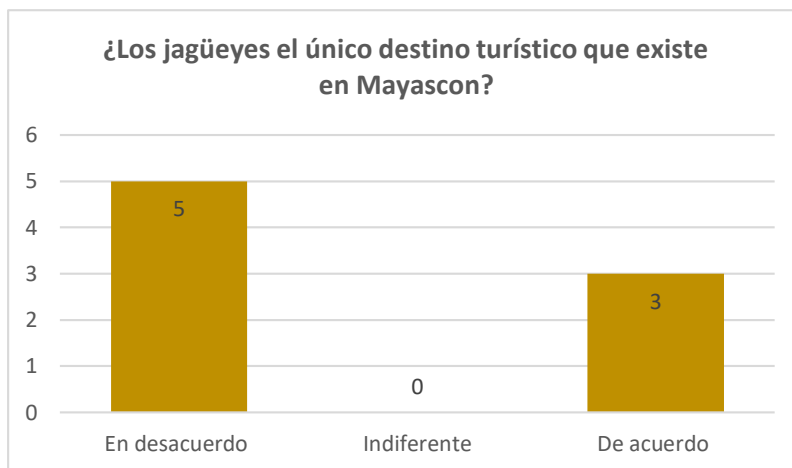


Gráfico N° 2: Los jagüeyes el único destino turístico que existe en Mayascon

Elaboración propia.

En la pregunta N° 3, “¿Los recursos ecoturísticos con los que cuenta Mayascon son conocidos?”, los entrevistados respondieron todas las preguntas señalando el total en estar en desacuerdo que los recursos ecoturísticos con los que cuenta en centro poblado no son conocidos por los turistas que acuden a Mayascon en visita de los jagüeyes.

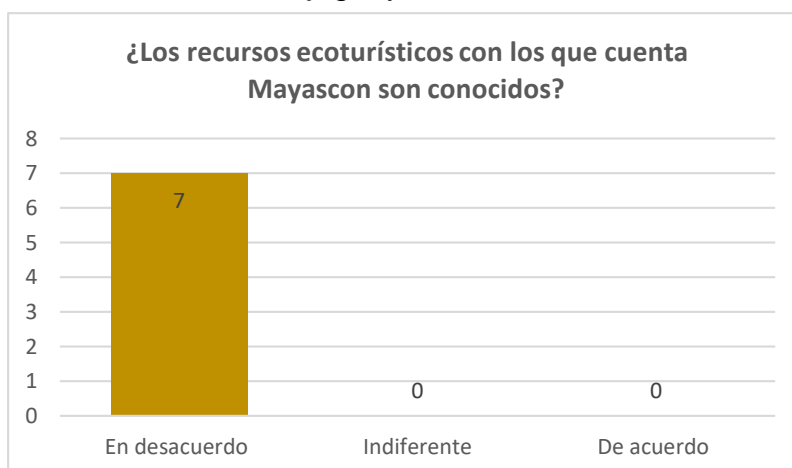


Gráfico N° 3: Los recursos ecoturísticos con los que cuenta Mayascon son conocidos.

Elaboración propia.

En la pregunta N° 4, “¿Los recursos turísticos de Mayascon son importantes para el desarrollo del centro poblado?”, los entrevistados respondieron todas las preguntas señalando el total en estar de acuerdo que los recursos turísticos de la zona ayudarían al desarrollo del centro poblado de Mayascon.

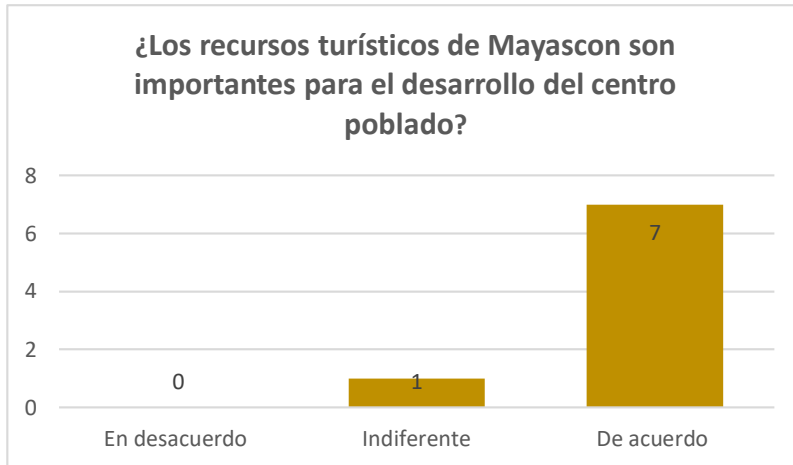


Gráfico N° 4: Los recursos turísticos de Mayascon son importantes para el desarrollo del centro poblado.

Elaboración propia.

En la pregunta N° 5, “¿Los Jagüeyes de Mayascon está apto para recibir visitas internacionales?”, los entrevistados respondieron todas las preguntas señalando el total en estar en desacuerdo que los jagüeyes este adecuado para recibir la visita de turistas internacionales.

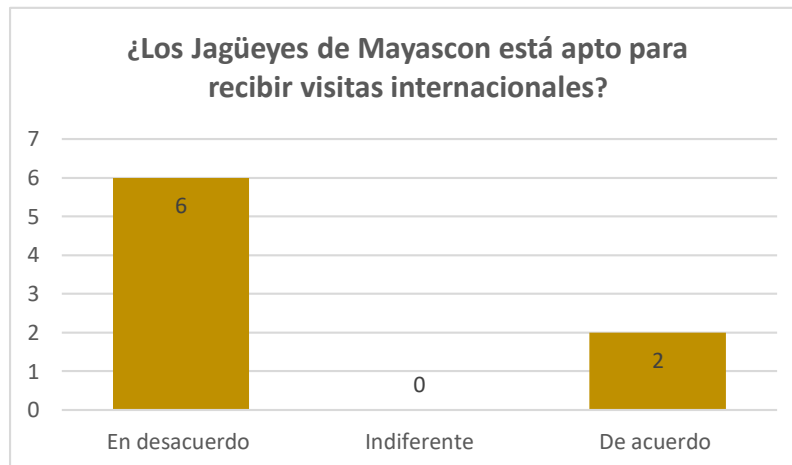


Gráfico N° 5: Los Jagüeyes de Mayascon está apto para recibir visitas internacionales.

Elaboración propia.

En la pregunta N° 6, “¿Se necesita mejores instalaciones que permitan a los turistas acceder a los recursos de Mayascon?”, los entrevistados respondieron todas las preguntas señalando el total en estar de acuerdo que es necesario mejores instalaciones para que los turistas puedan visitar más seguido la zona y acceder a todos los recursos ecoturísticos.

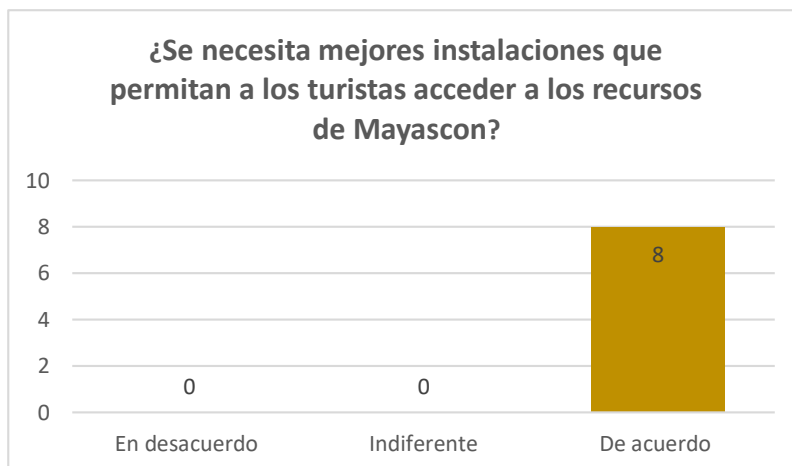


Gráfico N° 6: Se necesita mejores instalaciones que permitan a los turistas acceder a los recursos de Mayascon.

Elaboración propia.

En la pregunta N° 7, “¿Mayascon cuenta actualmente con espacios naturales aptos para el turismo?”, los entrevistados respondieron todas las preguntas señalando el total en estar de acuerdo que Mayascon actualmente cuenta con recursos ecoturísticos y posee un espacio natural apto para que sea visitado por los turistas.

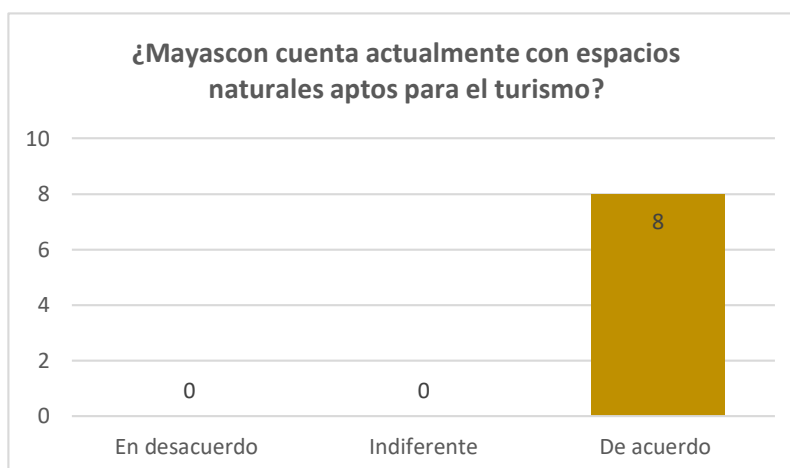


Gráfico N° 7: Mayascon cuenta actualmente con espacios naturales aptos para el turismo.

Elaboración propia.

En la pregunta N° 8, “¿Cree usted que el poco interés de los pobladores hacia sus recursos ecoturísticos sea el problema principal del desconocimiento de los turistas por los demás recursos existentes?”, los entrevistados respondieron todas las preguntas señalando el total en estar de acuerdo que los pobladores no le dan el interés necesario a sus recursos ecoturísticos,

siendo el problema principal para que los turistas no conozcan los demás recursos existentes, ya que no estos no son difundidos.

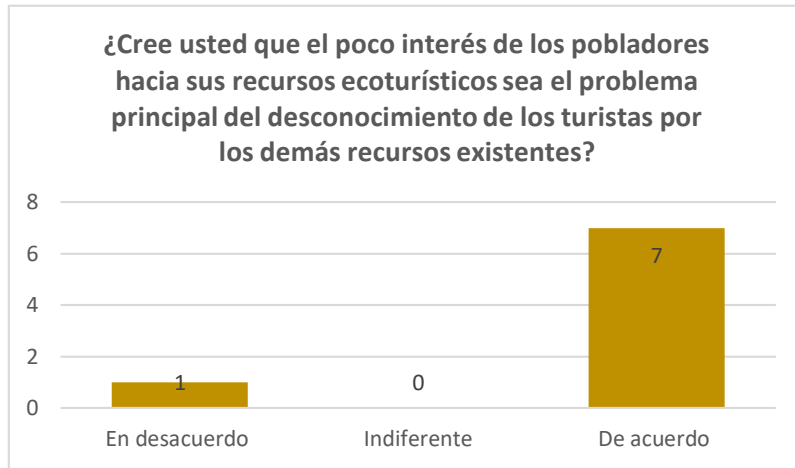


Gráfico N° 8: Cree usted que el poco interés de los pobladores hacia sus recursos ecoturísticos sea el problema principal del desconocimiento de los turistas por los demás recursos existentes.

Elaboración propia.

En la pregunta N° 9, "¿Conoce de la existencia de negocios turísticos (restaurantes, hospedajes, artesanías, comercio, otros) en su caserío?", los entrevistados respondieron todas las preguntas señalando el total en estar de acuerdo que conocen la existencia de negocios turísticos en su caserío, siendo estas viviendas de los pobladores adaptadas a estos negocios, no cumpliendo así con los estándares necesarios para los turistas.

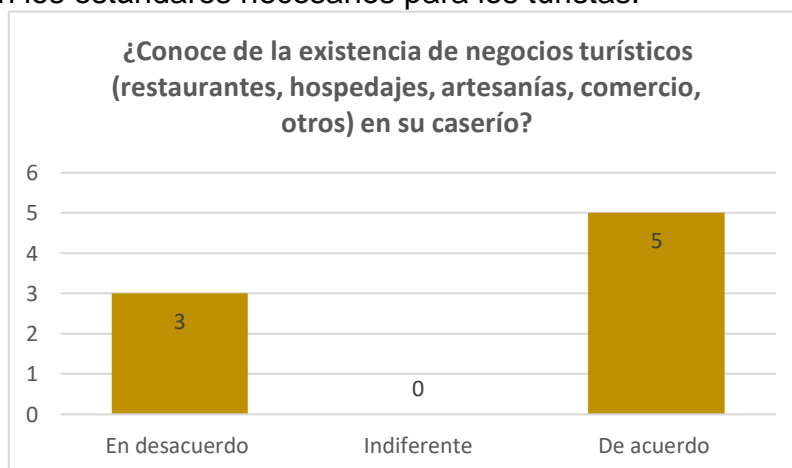


Gráfico N° 9: Conoce de la existencia de negocios turísticos (restaurantes, hospedajes, artesanías, comercio, otros) en su caserío.

Elaboración propia.

En la pregunta N° 10, “¿Cree usted importante la creación de una infraestructura que ayude a repotenciar la zona?”, los entrevistados respondieron todas las preguntas señalando el total en estar de acuerdo en la creación de una infraestructura para ayudar a repotenciar la zona.

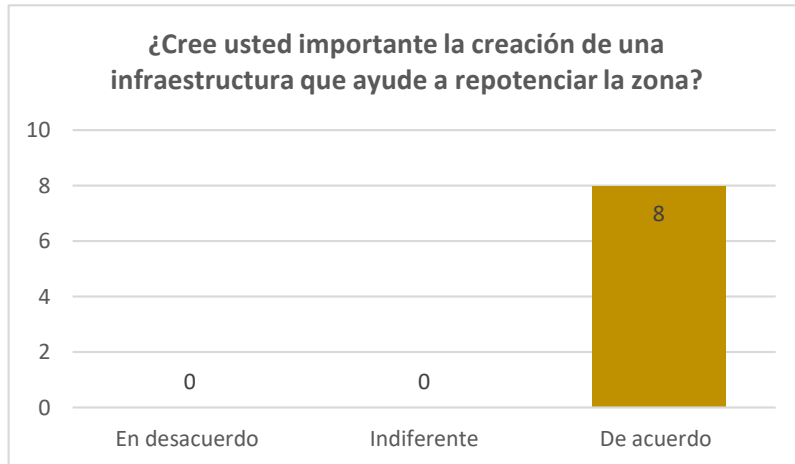


Gráfico N° 10: Cree usted importante la creación de una infraestructura que ayude a repotenciar la zona.

Elaboración propia.

Resultados

Una vez finalizado el trabajo de campo, con el apoyo del archivo de observación, se procesará la información en los indicadores de identificación correspondientes al modelo práctico; se seguirá utilizando la estructura del modelo, y se continuó con el cruce y valoración de los siguientes tres puntos estructurales: Las visitas a los recursos eco turísticos en disminución, los centros de interpretación y recinto vivencial turístico deficiente y la desvalorización de los recursos eco turísticos.

Todos estos análisis han arrojado resultados que se cruzan con indicadores teóricos para la respectiva discusión de los resultados.

Estructurar las visitas a los recursos eco turísticos en disminución:

- Se identificaron 04 recursos ecoturísticos que se encuentran en alejados del centro poblado, con distancias largas y sobre todo que no son de fáciles accesos para los turistas que visitan la zona.
- Se identificaron 08 recursos ecoturísticos en el centro poblado que no son reconocidos por los turistas a la hora de visitar la zona, ya que solo 01 recurso ecoturístico es reconocido por como principal atractivo turístico del lugar.

Estructurar los centros de interpretación y recinto vivencial turístico deficiente:

- Se identificó que existe un 56% de espacios que promueven el turismo a través de los servicios de alimentos y bebidas, un 22% de espacios que son adaptados en las viviendas como alojamiento para turistas, ayudando e invitando a quedarse más tiempo en el lugar, también se identificó un 07% a través de los servicios turísticos que ofrecen al visitante con respecto a los Jagüeyes de Mayascon y un 15% de estancias que ayudan a los turistas a descansar de las largas caminatas que se necesita hacer para visitar el lugar.
- Se identificó que existe un 35 % de espacios inadecuados para turistas en el centro poblado, siendo estas viviendas acondicionadas como albergues

temporales para turistas, versus un 65% de viviendas que son adaptadas como restaurantes, incumpliendo con los estándares básicos que requieren los turistas que acuden a visitar la zona.

Estructurar la desvalorización de los recursos ecoturísticos:

- Se identificaron 05 categorías de los recursos turísticos por MINCETUR, siendo 01 recurso turístico reconocido por este, perteneciendo a la categoría 1: sitios naturales, y teniendo 08 recursos turísticos sin reconocimiento por MINCETUR.

- Se identificaron 08 recursos turísticos que no logran ser reconocidos por MINCETUR, de los cuales 03 pertenecen a la categoría I: sitios naturales, 02 a la categoría II: manifestaciones culturales, 02 a la categoría III: folclore y 01 a la categoría V: acontecimientos programados.

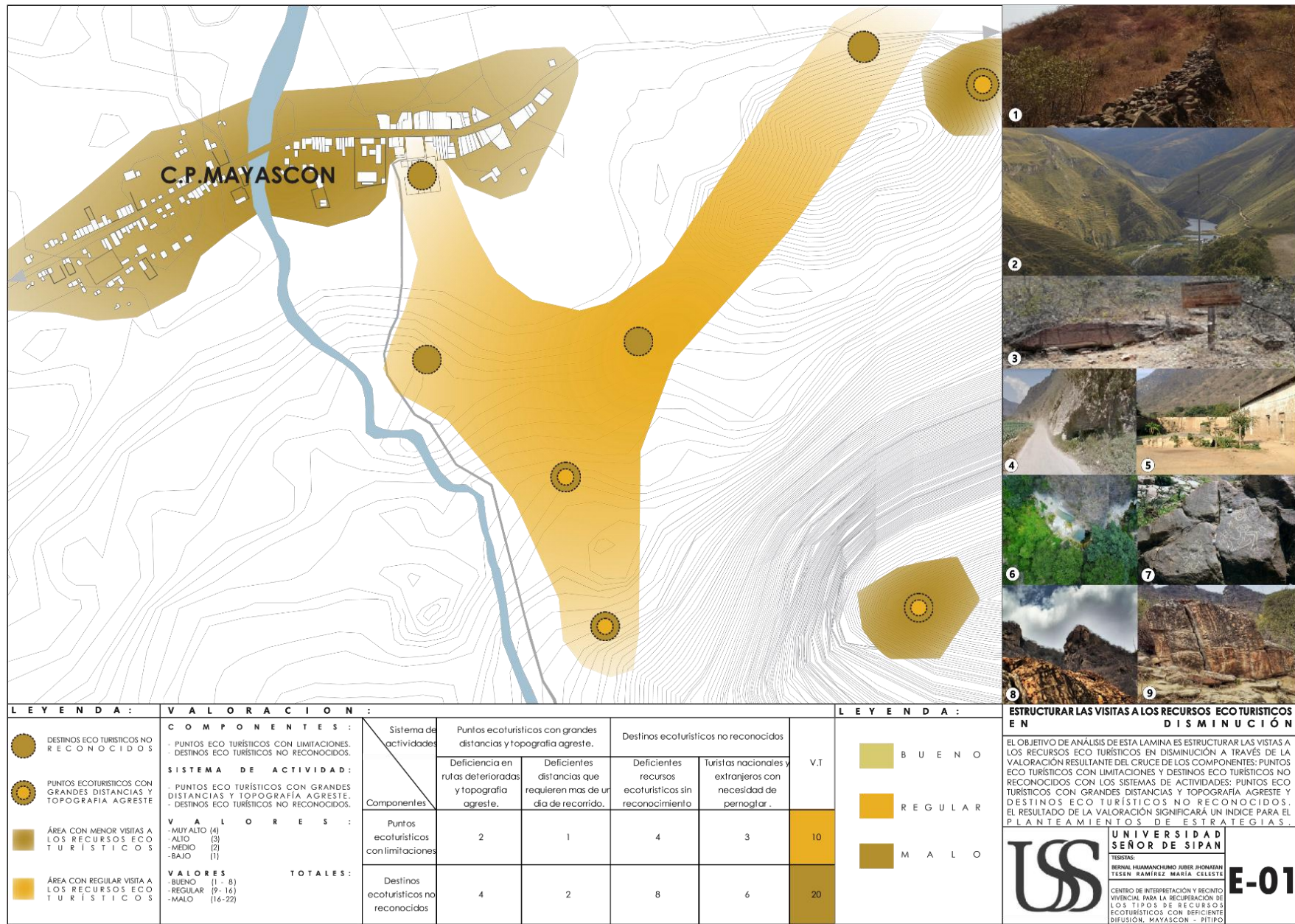


Figura 33: Estructurar las visitas a los recursos ecoturísticos en disminución.

Realizado en base a trabajo de campo.

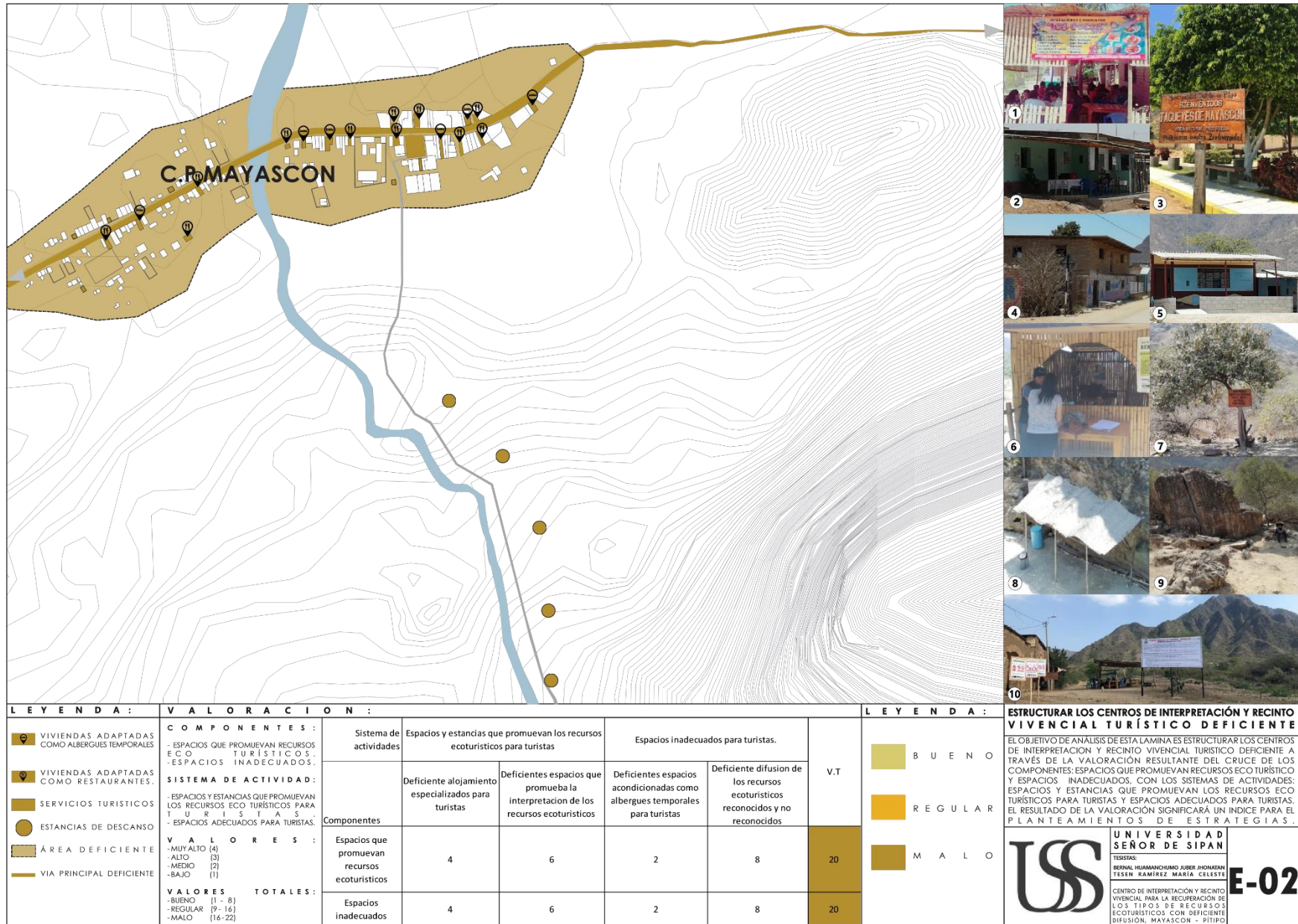


Figura 34: Estructurar los centros de interpretación y recinto vivencial turístico deficiente.

Realizado en base a trabajo de campo.

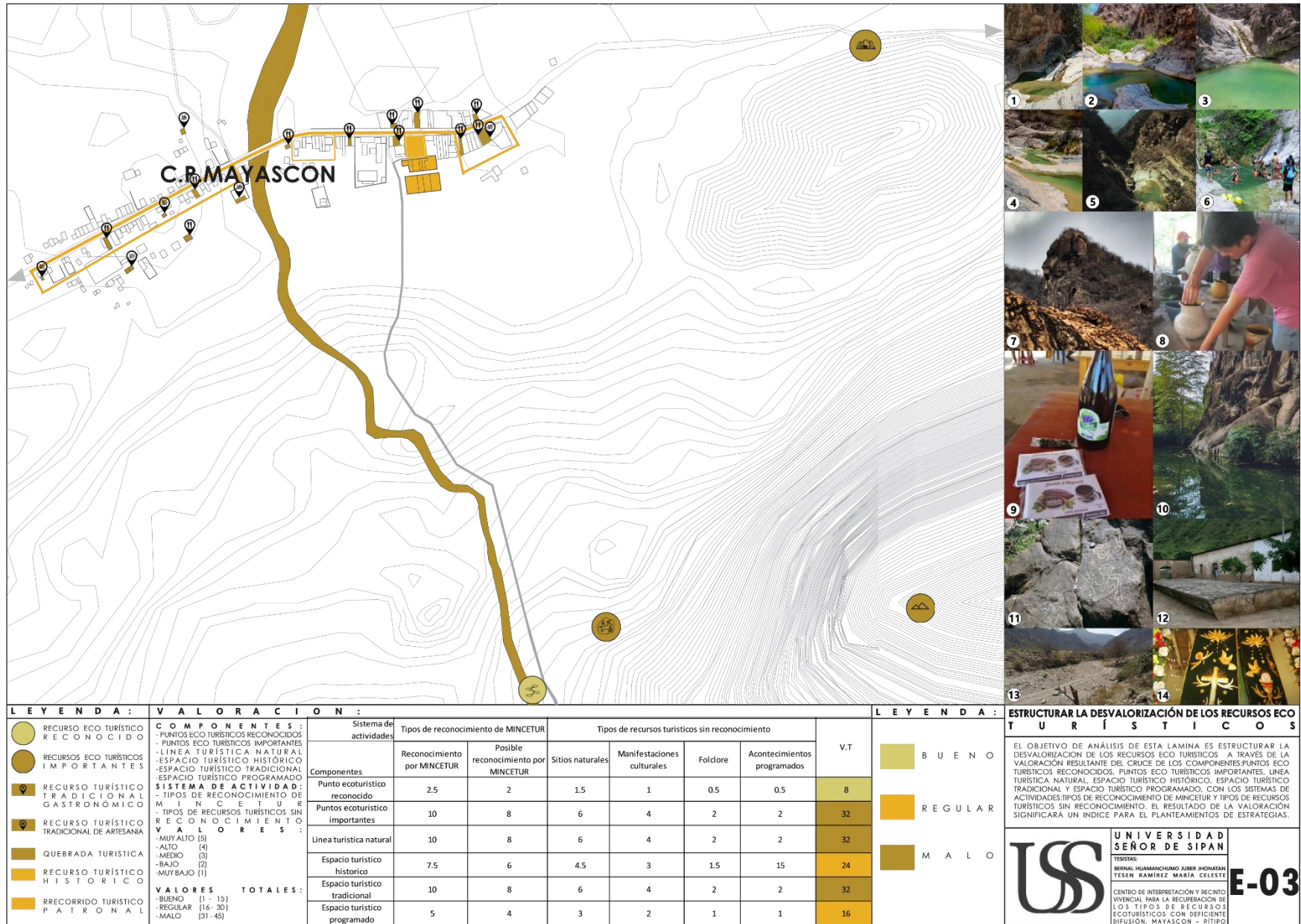


Figura 35: Estructurar la desvalorización de los recursos eco turísticos.

Realizado en base a trabajo de campo.

Discusión:

ESTRUCTURAR LAS VISITAS A LOS RECURSOS ECO TURÍSTICOS EN DISMINUCIÓN					
RESULTADOS	TEORIAS		DISCUSION	CONCLUSION DE LA DISCUSION	ESTRATEGIAS PRIMARIAS PROYECTUALES
	TURISMO RURAL	TURISMO SOSTENIBLE			
Se identificaron 04 recursos ecoturísticos que se encuentran alejados del centro poblado, con distancias largas y topografía agreste.	Económica-productiva. Recreativa-turística.	Económico. Ambiental.	Los 04 recursos ecoturísticos que se encuentran alejados del centro poblado, con distancias largas y difícil acceso para los turistas que visitan la zona, contrastan con la teoría de turismo rural, evidenciando el deficiente desarrollo residencial y el bajo desarrollo económico productivo.	Los 04 recursos ecoturísticos que se encuentran alejados del centro poblado requieren de acciones que mejoren el deficiente desarrollo residencial y el bajo desarrollo económico productivo.	Proponer estrategias que permitan la conectividad de los puntos ecoturísticos alejados para mejorar el desarrollo residencial económico productivo.
Se identificaron 08 recursos ecoturísticos en el centro poblado que no son reconocidos.	Residencial. Natural - ecológica	Sociocultural.	Los 08 recursos ecoturísticos en el centro poblado que no son reconocidos por los turistas a la hora de visitar la zona, contrastan con la teoría de turismo sostenible, ya que se evidencia un desinterés poblacional al no respetar su autenticidad sociocultural y ambiental.	Los 08 recursos ecoturísticos en el centro poblado que no son reconocidos por los turistas a la hora de visitar la zona, demuestran la afectación sociocultural y ambiental.	Proponer espacios que promuevan la interpretación de los recursos ecoturísticos no reconocidos.

Elaboración propia

ESTRUCTURAR LOS CENTROS DE INTERPRETACIÓN Y RECINTO VIVENCIAL TURÍSTICO DEFICIENTE

RESULTADOS	TEORIAS		DISCUSION	CONCLUSION DE LA DISCUSION	ESTRATEGIAS PRIMARIAS PROYECTUALES
	ORDENAMIENTO Y ESPACIOS TURÍSTICOS	TURISMO RURAL			
Se identificó que existe un 56% de espacios que promueven el turismo a través de los servicios de alimentos y bebidas, un 22% de espacios que son adaptados en las viviendas como alojamiento para turistas, un 07% a través de los servicios turísticos que ofrecen al visitante con respecto a los Jagüeyes de Mayascon y un 15% de estancias.	Zona. Área. Centro turístico. Complejo turístico. Unidad turística. Núcleo turístico.	Económica-productiva. Recreativa-turística. Residencial. Natural - ecológica	El 56% de espacios que promueven el turismo a través de los servicios de alimentos y bebidas, el 22% de espacios adaptados en las viviendas como alojamiento para turistas, el 07% de los servicios turísticos que ofrecen al visitante con respecto a los Jagüeyes de Mayascon y el 15% de estancias para los turistas, contrastan con la teoría de turismo rural, al evidenciar que la localidad presentan actividades generadora de ingresos y desarrollo económico-productivo y recreativa-turística.	El 56% de espacios que promueven el turismo a través de los servicios de alimentos y bebidas, el 22% de espacios adaptados en las viviendas como alojamiento para turistas, el 07% de los servicios turísticos que ofrecen al visitante con respecto a los Jagüeyes de Mayascon y el 15% de estancias para los turistas, demuestran la afectación del ingreso y desarrollo económico-productivo y recreativa-turística.	Proponer un centro de interpretación que ayude a promover el turismo generando ingresos económicos-productivo y recreativo-turístico del centro poblado.
Se identificó que existe un 35 % de viviendas acondicionadas como albergues temporales para turistas, versus un 65% de viviendas que son adaptadas como restaurantes.	Conjunto turístico. Corredor turístico.		El 35 % de viviendas acondicionadas como albergues temporales para turistas, y el 65% de viviendas que son adaptadas como restaurantes, contrastan con la teoría de ordenamiento y espacios turísticos, al demostrar la falta de un centro turístico.	El 35 % de viviendas acondicionadas como albergues temporales para turistas, y el 65% de viviendas que son adaptadas como restaurantes, demuestran la falta de un centro turístico.	Proponer espacios para albergar turistas y espacios que permitan reconocer la gastronomía del lugar.

Elaboración propia.

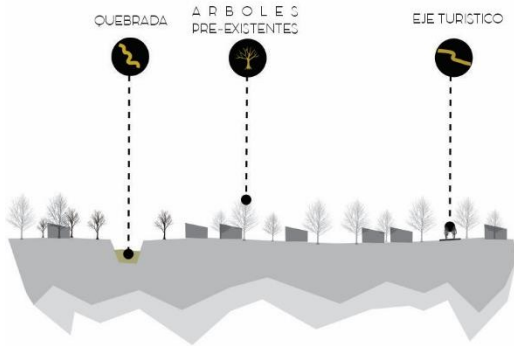
ESTRUCTURAR LA DESVALORIZACIÓN DE LOS RECURSOS ECOTURÍSTICOS					
RESULTADOS	TEORIAS		DISCUSION	CONCLUSION DE LA DISCUSION	ESTRATEGIAS PRIMARIAS PROYECTUALES
	ORDENAMIENTO Y ESPACIOS TURÍSTICOS	TURISMO SOSTENIBLE			
Se identificaron 05 categorías de los recursos turísticos por MINCETUR, siendo 01 recurso turístico reconocido por este.	Zona. Área. Centro turístico. Complejo turístico. Unidad turística.	Económico. Ambiental. Sociocultural.	Las 05 categorías de los recursos turísticos por MINCETUR, demuestran que solo 01 recurso turístico es reconocido por este, perteneciendo a la categoría 1: sitios naturales, contrastando con la teoría del turismo sostenible, al demostrar que este es soportable ecológicamente, viable económicamente y equitativo, desde una perspectiva sociocultural para la población.	Las 05 categorías de los recursos turísticos por MINCETUR, siendo 01 recurso turístico reconocido por este, demuestran la afectación económica, ambiental y sociocultural.	Reinsertar por medio de espacios estratégicos demostrando una integración de las categorías de los recursos turísticos.
Se identificaron 08 recursos turísticos que no logran ser reconocidos por MINCETUR.	Núcleo turístico. Conjunto turístico. Corredor turístico.		Los 08 recursos turísticos que no logran ser reconocidos por MINCETUR, contrastan con la teoría del turismo sostenible, al evidenciar el desinterés de la comunidad local por hacer que el turismo sea sostenible en el ambiente económico, ambiental y sociocultural.	Los 08 recursos turísticos que no logran ser reconocidos por MINCETUR, evidencian afectación en el ámbito económico, ambiental y sociocultural.	Proponer un espacio central integrador que ayude a potenciar los recursos turísticos que no logran ser reconocidos por MINCETUR.

Elaboración propia

3.2. Consideraciones finales

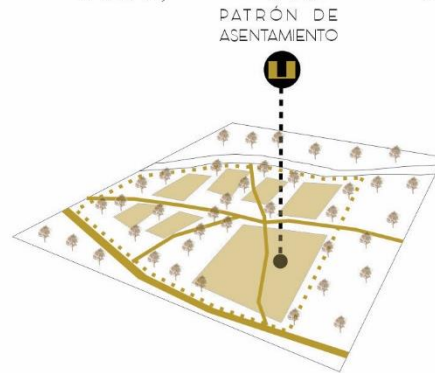
Modelo Teórico:

PRE EXISTENCIAS NATURALES

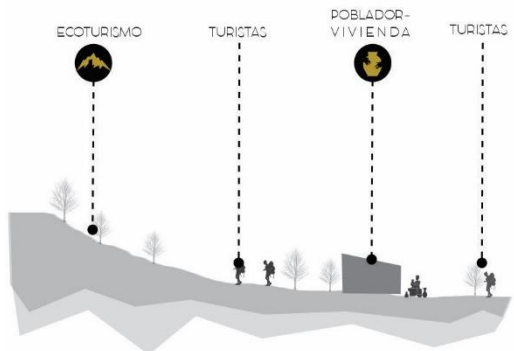


ASENTAMIENTOS EN ESPACIOS VACÍOS

Delimitamos espacios vacíos generados por las pre existencias y la composición de los árboles, para aprovechar al máximo el potencial de la zona, sin alterarlo.

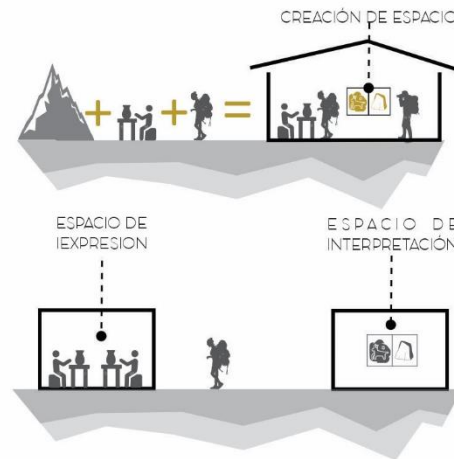


ECOTURISMO (CONTEXTO - IDENTIDAD)

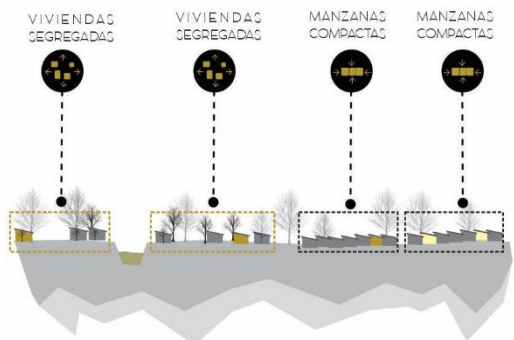


DEFINICIÓN DE ESPACIOS

La falta de espacios hace que el poblador no cuente con un espacio donde desarrollar sus actividades y que los turistas no tengan un mayor conocimiento sobre el potencial turístico que se desarrolla en la zona.



PATRONES DE EMPLAZAMIENTO

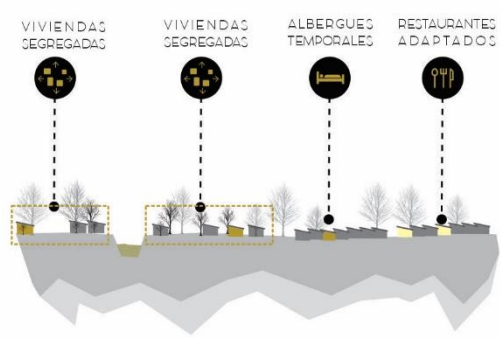


PROPORCIÓN Y COMPOSICIÓN

El proyecto debe tomar en cuenta los patrones territoriales, en este caso la dimensión de la hacienda Mayascon para espacios interactivos y la segregación de viviendas como espacio para albergar turistas. Esto permite que los volúmenes se integren y pertenezcan al lugar.

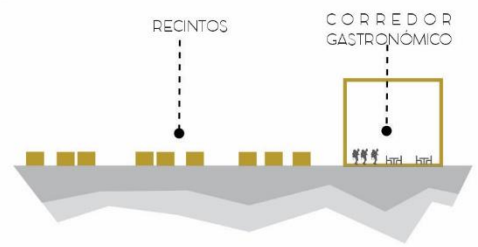


CONTEXTO - IDENTIDAD

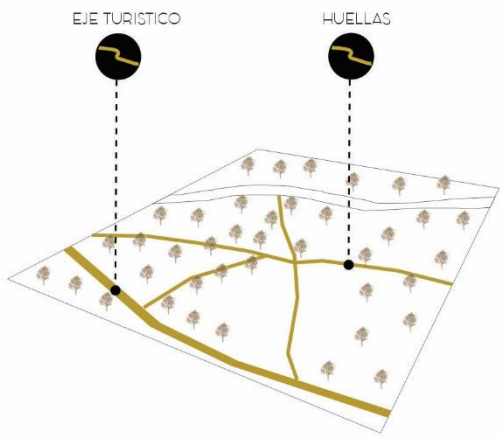


RECONOCER ESPACIOS

La falta de hospedajes y restaurantes para los visitantes, con lleva a que los pobladores adapten sus viviendas a estas necesidades para poder atraer a mas turistas y puedan pernoctar en el lugar. Frente a esta problemática se genera recintos vivenciales y un gran corredor gastronómico para que los turistas puedan reconocer el lugar por mas tiempo.

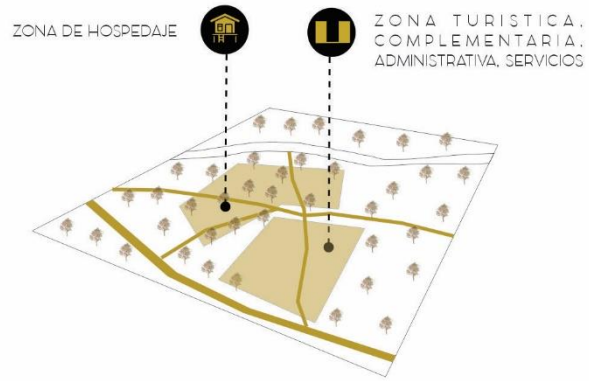


HUELLAS PEATONALES

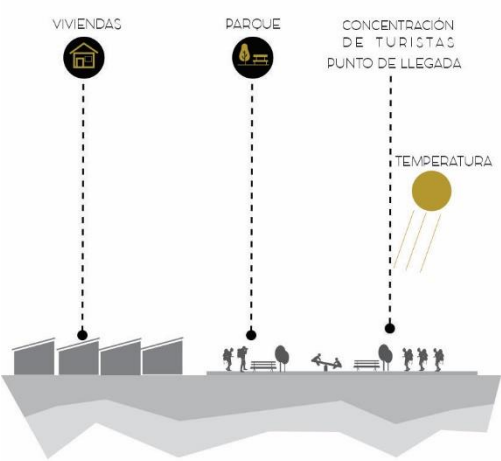


CONECTAR ZONAS - HUELLAS PEATONALES

Se tomará como punto de acceso al proyecto el eje turístico de la zona y se respetan las huellas del lugar como pre existencia, generando armonía con el paisaje, y que conecten cada zona del proyecto, y también invitando a recorrer el lugar.

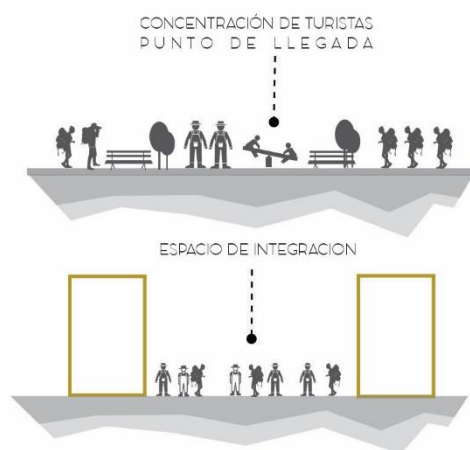


CONCENTRACIÓN

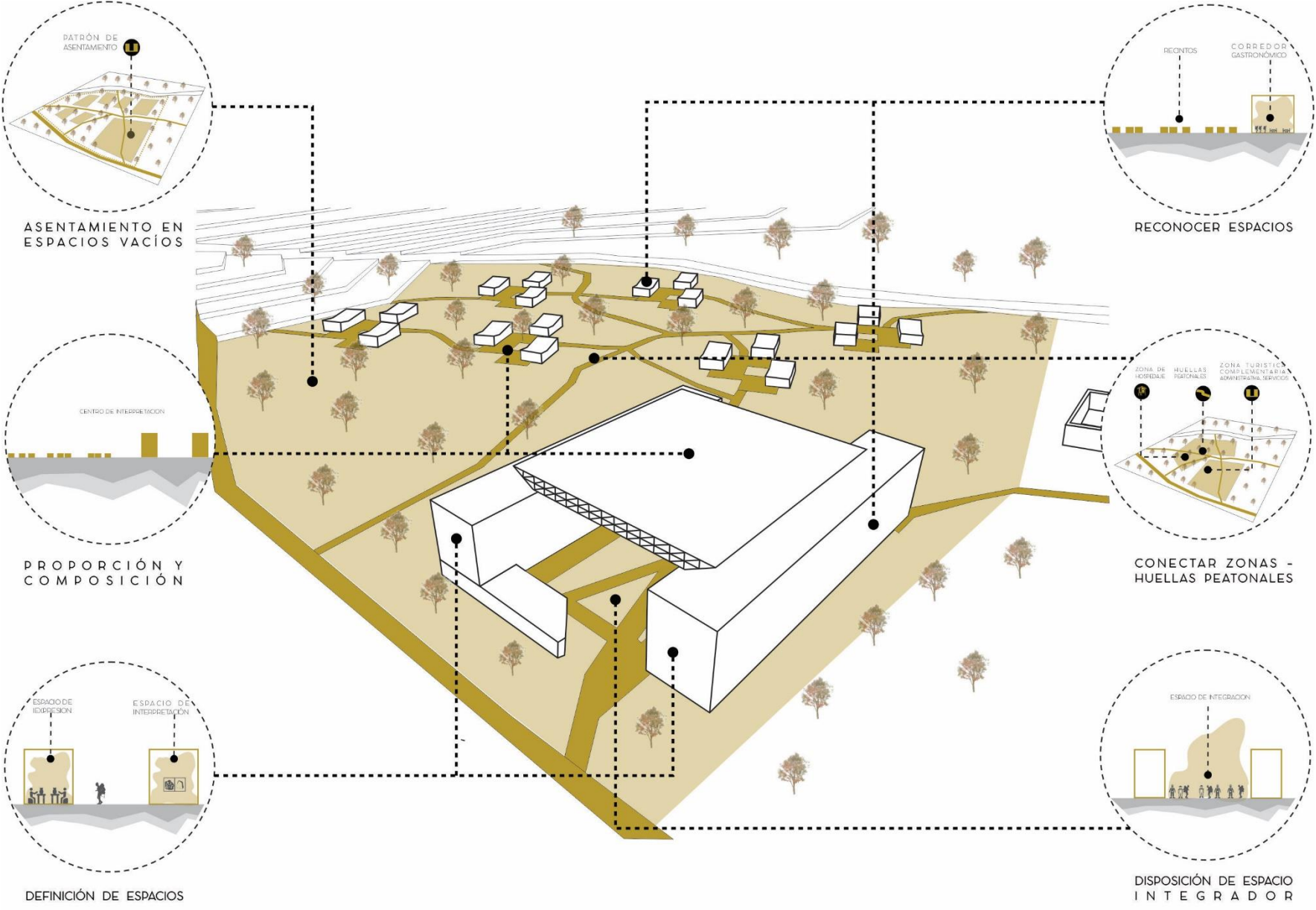


DISPOSICION DE ESPACIO INTEGRADOR

La concentración de turistas en el parque principal, sin contar con los servicios necesarios para ellos es una problemática a resolver, mediante un gran espacio central de integración donde los turistas estén en contacto con el poblador.



Modelo Físico:



ASENTAMIENTO EN ESPACIOS VACÍOS

RECONOCER ESPACIOS

PROPORCIÓN Y COMPOSICIÓN

CONECTAR ZONAS - HUELLAS PEATONALES

DEFINICIÓN DE ESPACIOS

DISPOSICIÓN DE ESPACIO INTEGRADOR

Conclusiones:

1. Con respecto al objetivo N°1, luego de haber elaborado el marco teórico según el planteamiento del problema, basado en las teorías turismo rural, la teoría de ordenamiento y espacios turísticos y la teoría de turismo sostenible, nos ayudó a entender que en el centro poblado no cuenta con espacios adecuados que promuevan el turismo, desaprovechando los recursos ecoturísticos con los que cuenta la zona, siendo esta la fuente de ingresos económicos locales.

2. Respecto al objetivo N° 2, se desarrolló instrumentos de recaudación de datos que permitió sistematizar la información de campo recolectada, como la entrevista, ficha de observación, análisis gráfico, análisis cartográfico y análisis fotográfico, con el fin de tratar de identificar las principales problemáticas del centro poblado.

3. Respecto al objetivo N° 3, la información resultante a través de la elaboración del diagnóstico nos permitió identificar 6 identificas:

- Identificar los destinos ecoturísticos sostenibles no reconocidos.
- Identificar los espacios inadecuados para los turistas.
- Identificar los tipos de recursos turístico con reconocimiento.
- Identificar los tipos de puntos ecoturísticos con grandes distancias y topografía agreste.
- Identificar los tipos de espacios y estancias que promuevan los recursos ecoturísticos para turistas.
- Identificar los tipos de reconocimientos de MINCETUR.

4. Respecto al objetivo N° 4, Se elaboró un diagnóstico del cual se basaron las siguientes estructuraciones, que nos permitió entender el análisis y llegar a una propuesta.

- Estructurar las visitas a los recursos ecoturísticos en disminución.
- Estructurar los centros de interpretación y recinto vivencial turístico deficiente.
- Estructurar la desvaloración de los recursos ecoturísticos.

5. Respecto al objetivo N° 5, se concluye con el planteamiento de una infraestructura que ayudara a la recuperación de los tipos de recursos ecoturísticos con deficiente difusión, creando un programa arquitectónico para satisfacer las necesidades del usuario y así generar mayores ingresos económicos al centro poblado.

Recomendaciones:

- Se recomienda realizar una investigación exhaustiva de los recursos ecoturísticos del centro poblado, que abarque documentación e información fidedigna posible sobre los recursos ecoturísticos que existen en la zona, Considerando sus propias características de cada potencial turístico, para que así estos puedan ser reconocidos por MINCETUR, y que permita su puesta en valor a través del turismo.

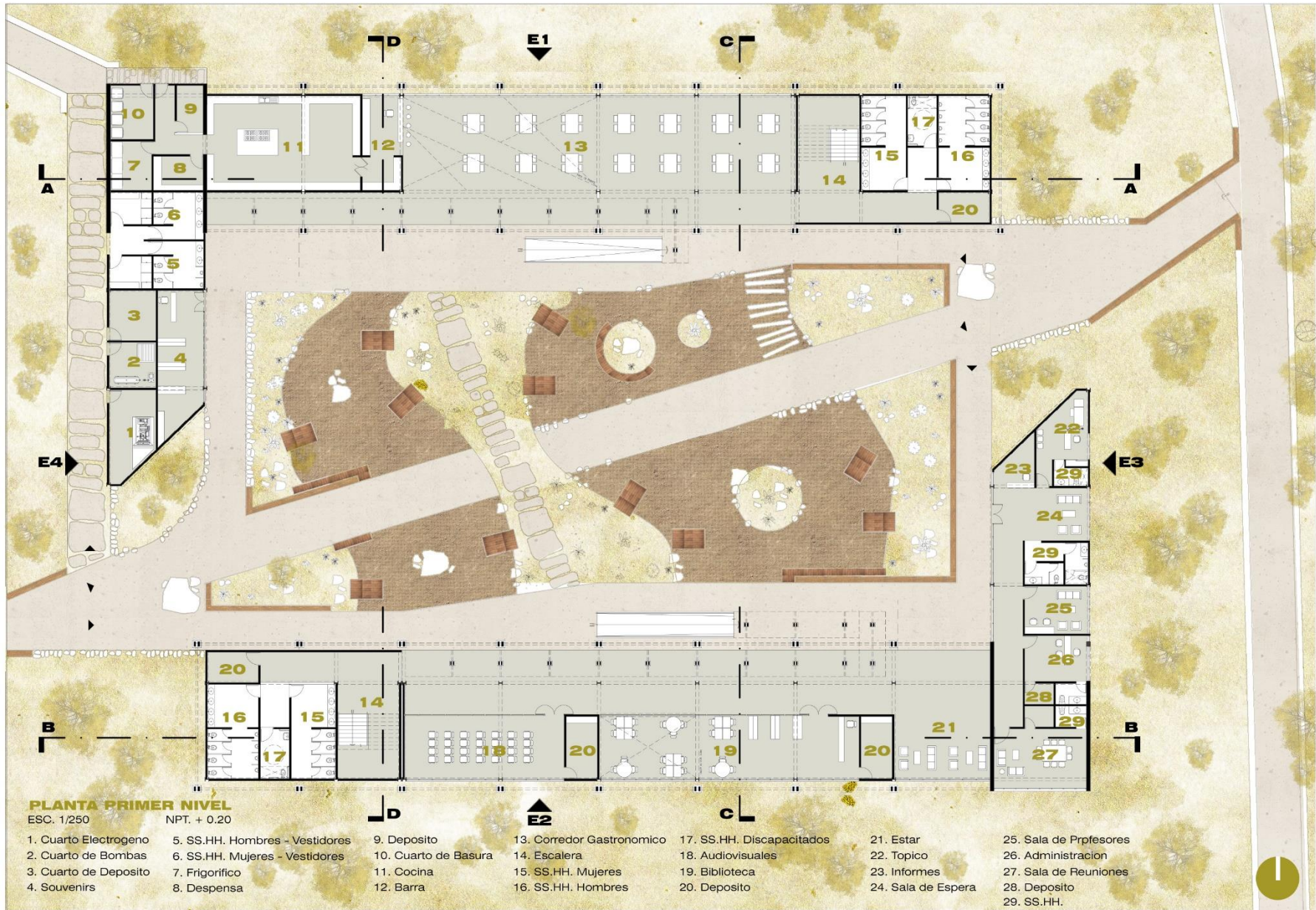
- Se recomienda tener en cuenta el análisis de contexto para una planificación de diseño de espacios adecuados para una mejor función de las actividades del usuario y también teniendo en cuenta la materialidad de lugar para que así el proyecto se mimetice con el entorno.

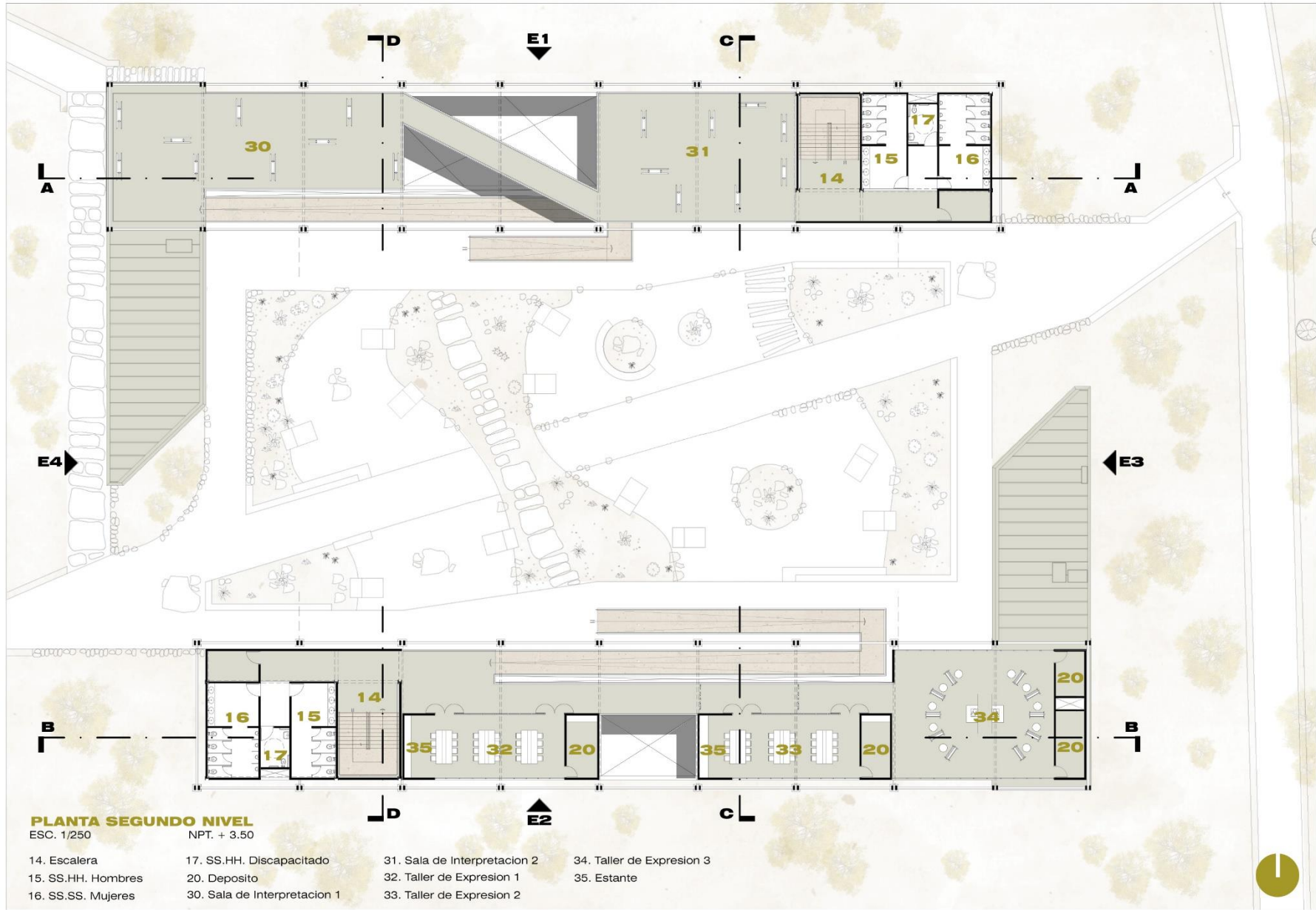
- Se recomienda a las autoridades el desarrollo del proyecto arquitectónico, ya que este potenciará los recursos ecoturísticos del centro poblado Mayascon e impulsará el desarrollo económico, social y cultural.

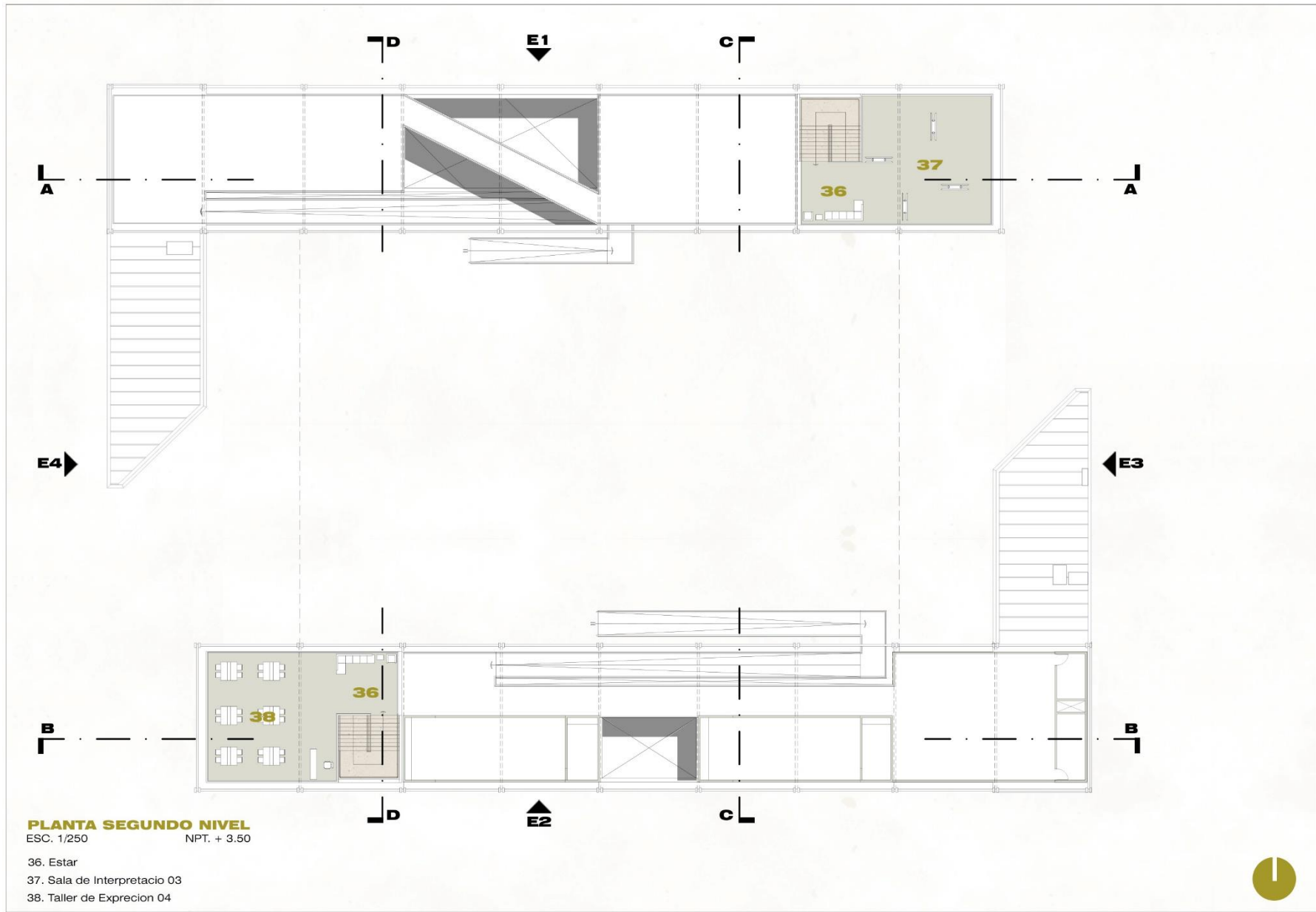
- Se recomienda el apoyo de la municipalidad para implementar instrumentos de gestión para difundir y conservar los recursos ecoturísticos, así mismo incluyendo a la población que sea participe de las actividades que se realicen para lograr la revalorización turística en la comunidad.

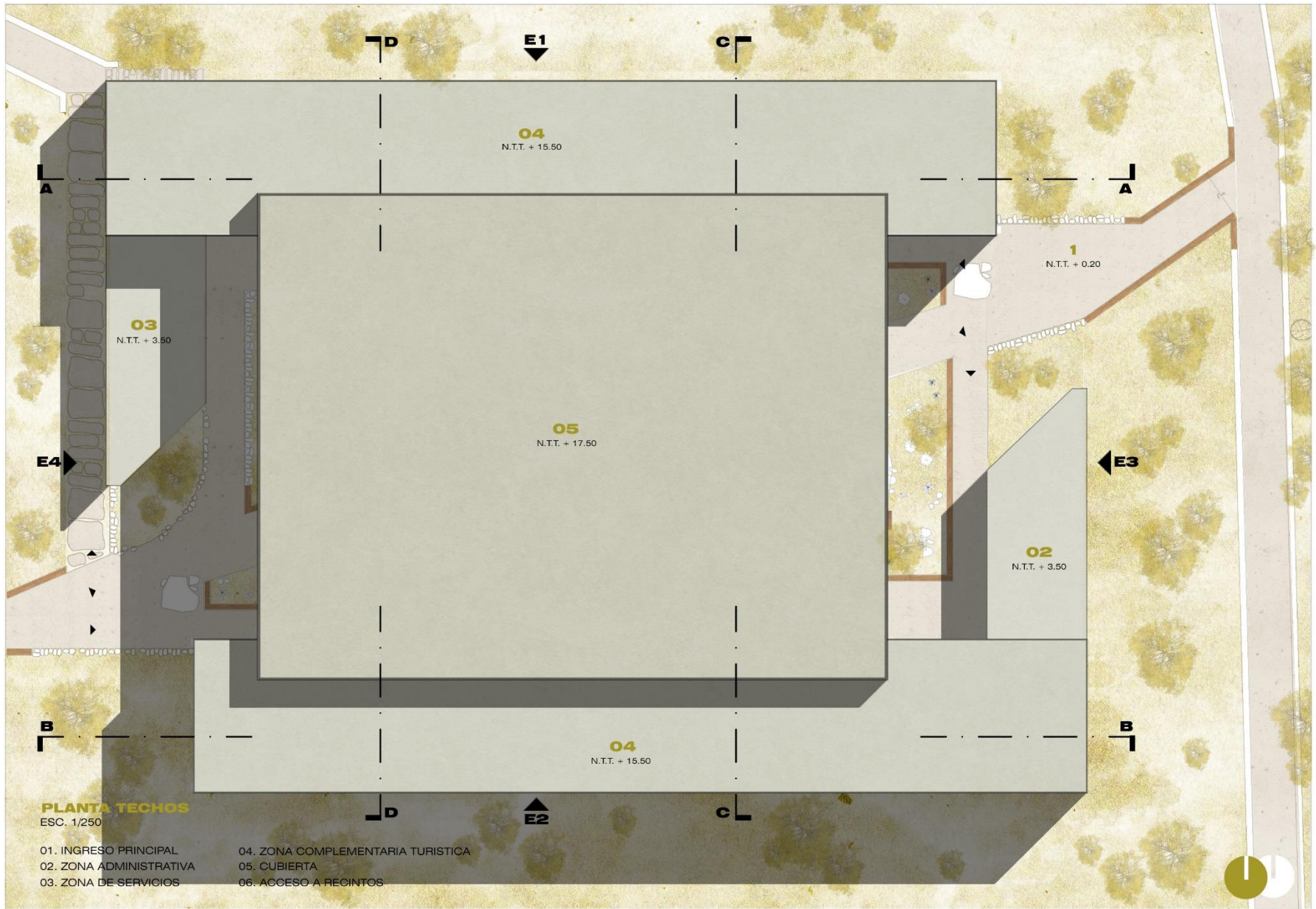
Proyecto arquitectónico









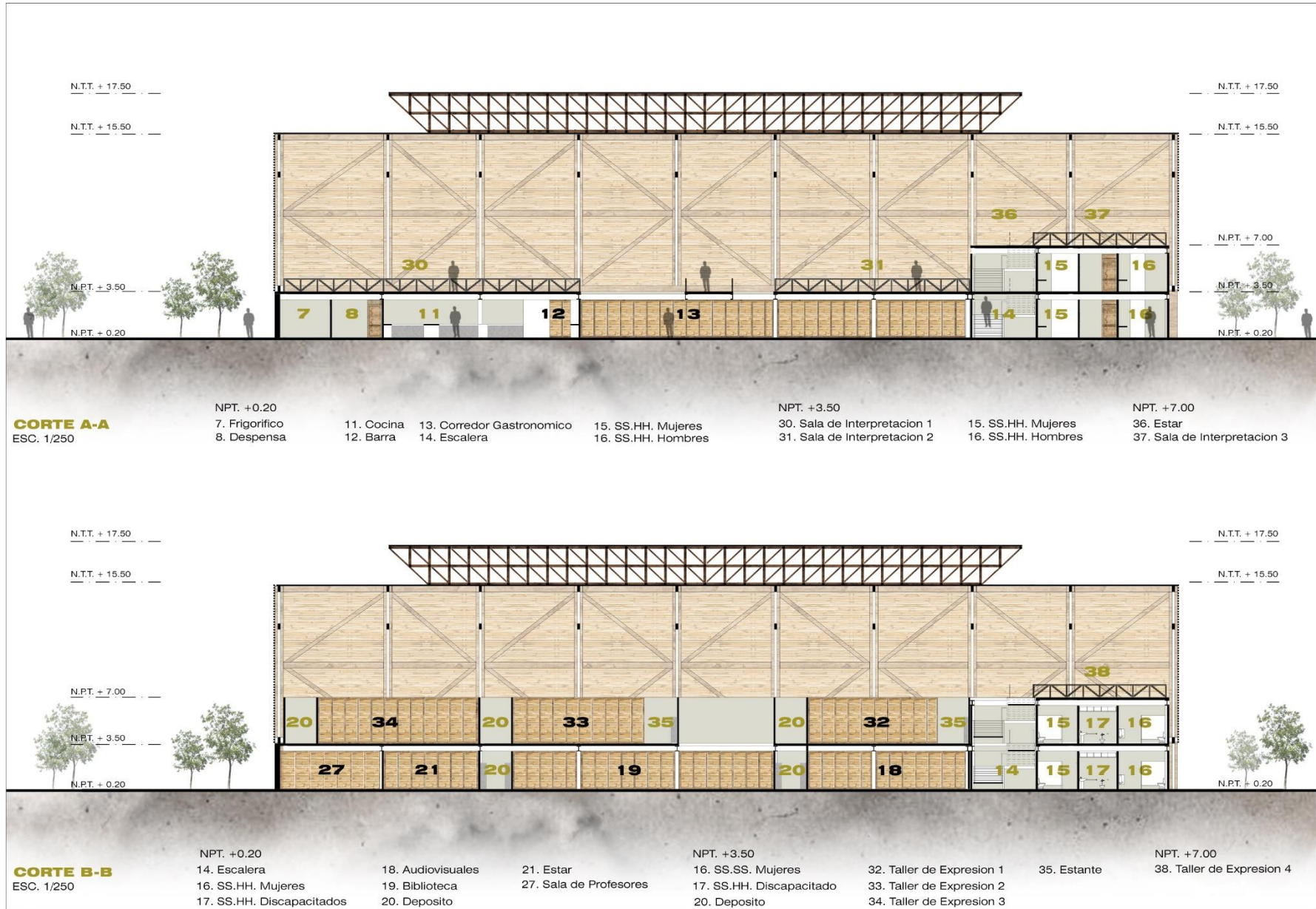


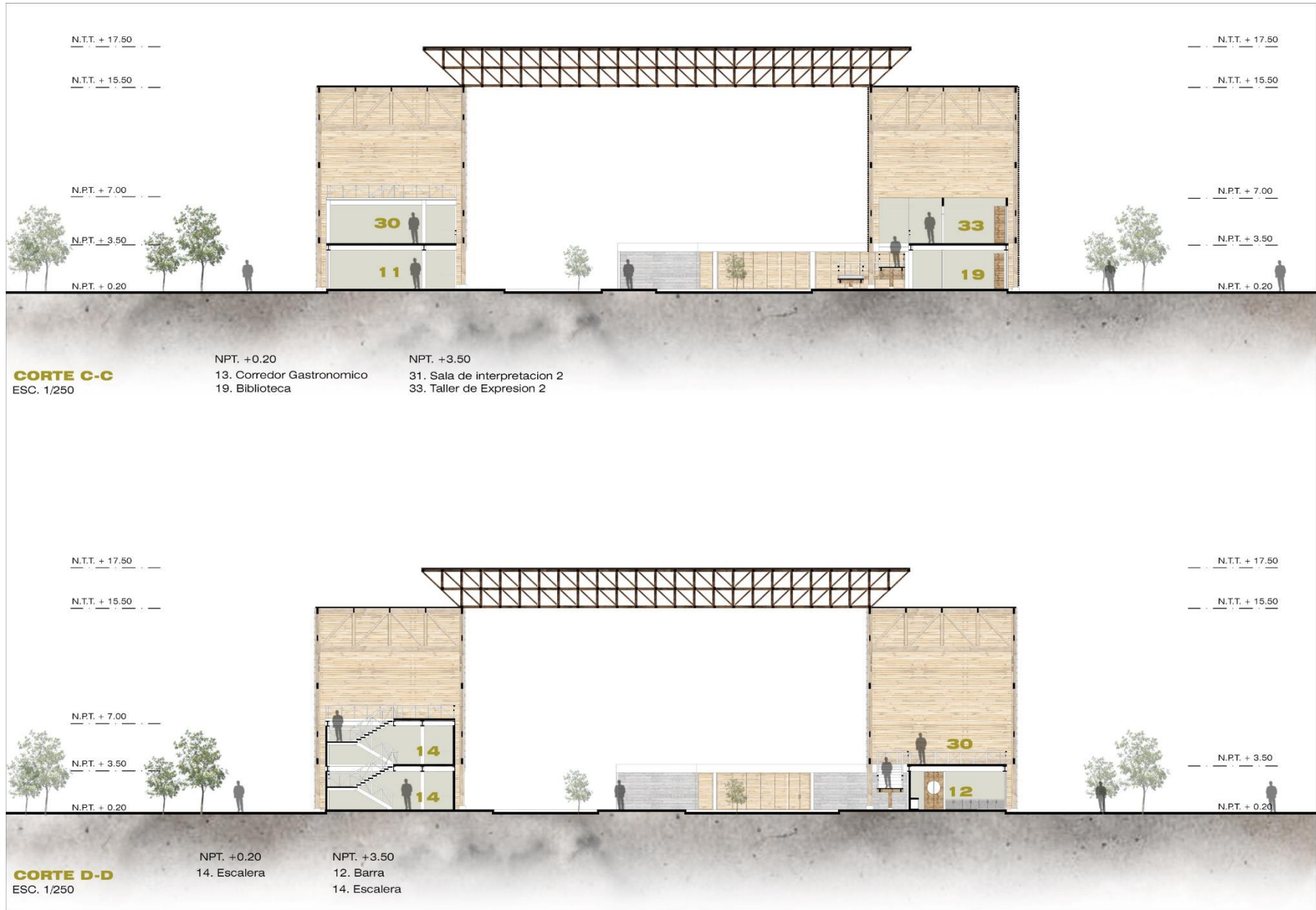


PLANTA RECINTOS PRIMER NIVEL

ESC. 1/250

- 1. Sala
- 2. Cocina Comedor
- 3. Dormitorio
- 4. SS.HH.
- 5. Terraza



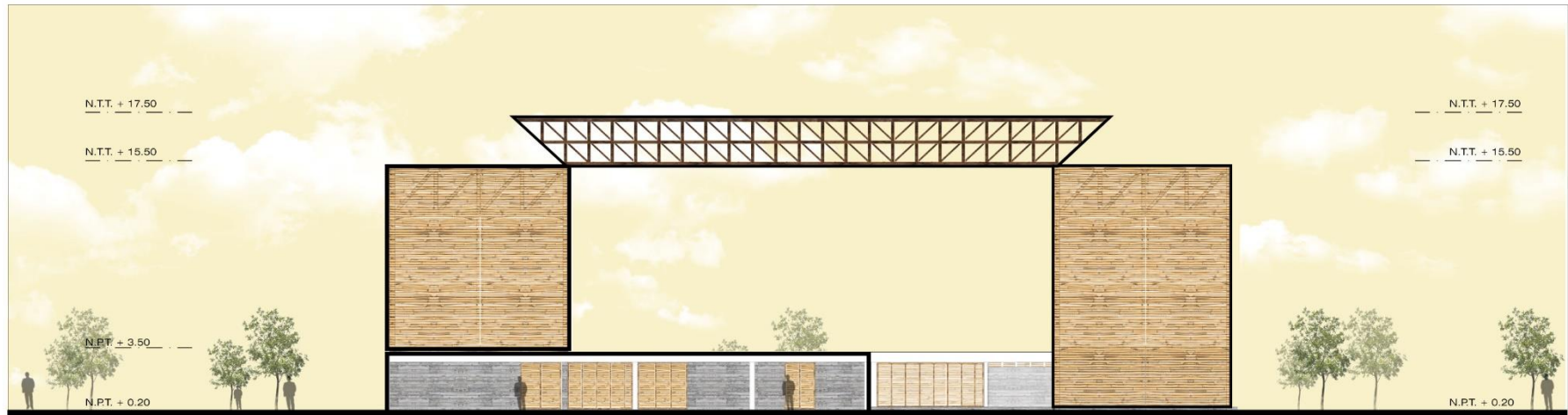




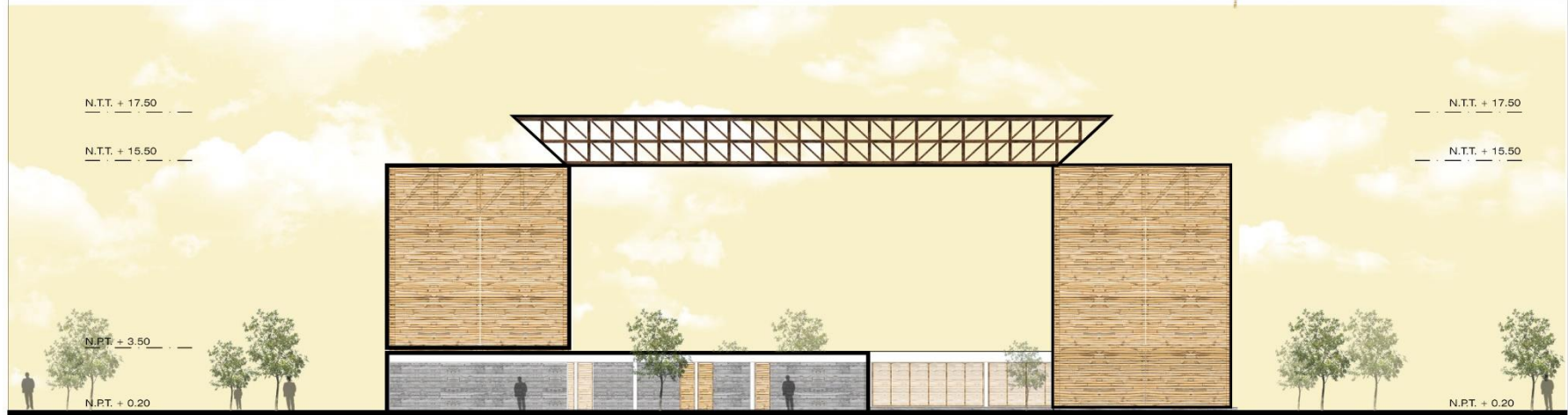
ELEVACION 01
ESC. 1/250



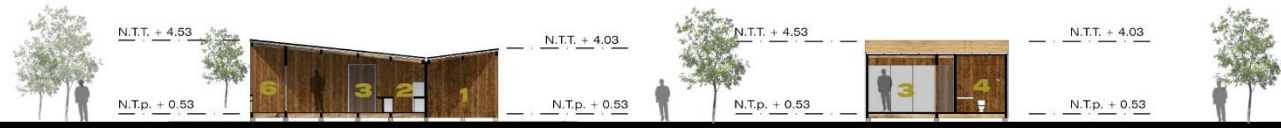
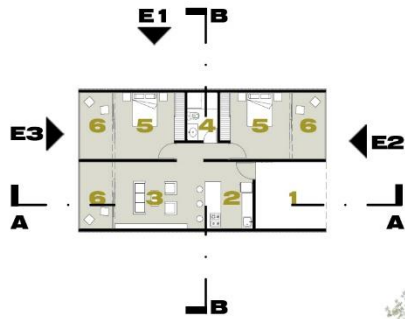
ELEVACION 02
ESC. 1/250



ELEVACION 03
ESC. 1/250



ELEVACION 04
ESC. 1/250



PLANTA PRIMER NIVEL

- ESC. 1/250 NPT. + 0.53
- | | | |
|-------------------|-----------|---------------|
| 1. Ingreso | 3. Sala | 5. Dormitorio |
| 2. Cocina Comedor | 4. SS:HH. | 6. Terraza |

CORTE A-A

ESC. 1/250

CORTE B-B

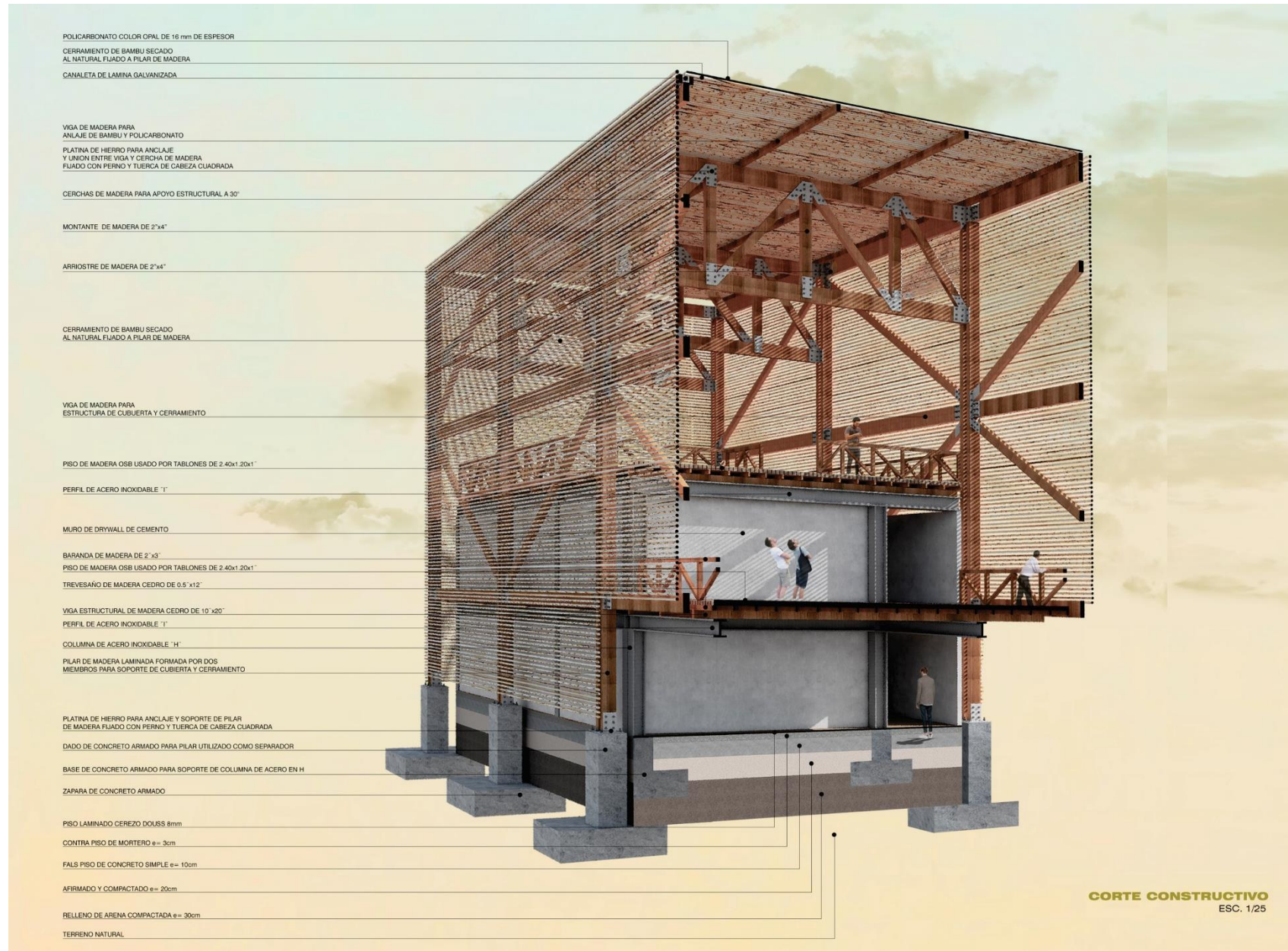
ESC. 1/250



PLANTA PRIMER NIVEL

ESC. 1/250

Criterio estructural:



REFERENCIAS BIBLIOGRÁFICAS

- Aguirre, & Toala. (2017). *Propuesta de ordenamiento del espacio turístico para la parroquia Valle Hermoso, como herramienta de planificación territorial, año 2016*. Pontificia Universidad Católica del Ecuador sede Santo Domingo, Santo Domingo. Santo Domingo: Escuela de Hotelería y Turismo. Recuperado el Febrero de 2017, de https://issuu.com/pucesd/docs/aguirre_chal__n_evelyn_estefan__a_y
- Aliaga, C. C. (2015). *Turismo Vivencial – Presentación de Actividades y su Impacto en la Vida de Algunas Comunidades Andinas en Perú*. Junin. Junin: Ecoturisme. Recuperado el 1 de enero de 2015, de <http://journals.openedition.org/elohi/479>
- Banco mundial, Perú. (2006). *Análisis Ambiental del Perú: Retos para un desarrollo sostenible*. Resumen Ejecutivo, Unidad de Desarrollo Sostenible Región de América Latina y el Caribe, Lima, Lima. Obtenido de <https://sinia.minam.gob.pe/modsinia/public/docs/3426.pdf>
- Cieza, U. V. (2016). *Modelo de turismo sostenible que contribuya al desarrollo económico local: Una propuesta para la provincia de Ferreñafe – Lambayeque – Perú 2016 – 2021*. Universidad Pedro Ruiz Gallo, Lambayeque. Lambayeque: Escuela de Economía. Recuperado el 2016, de <https://web.ua.es/es/giecryal/documentos/turismo-sostenible-peru.pdf>
- Española, D. d. (2016). *Interpretacion*. Recuperado el 2016, de <https://es.thefreedictionary.com/interpretaci%c3%b3n>
- Española, D. d. (2016). *Turistico*. Recuperado el 2016, de <https://es.thefreedictionary.com/tur%c3%adstico>
- Española, R. A. (2019). *centro*. Recuperado el 2019, de <https://dle.rae.es/centro?m=form>
- Española, R. A. (2019). *Recinto*. Recuperado el 2019, de <https://dle.rae.es/recinto?m=form>
- Española, R. A. (2019). *vivencial*. Recuperado el 2019, de <https://dle.rae.es/vivencial?m=form>
- Guamanzara. (2017). *Educación Ambiental Andragógica para la Interpretación Ambiental en el parque Rumipamba con el grupo “60 y piquito de Oro” D.M. QUITO, periodo 2016*. Universidad Central del Ecuador, Quito. Quito: Carrera en Ciencias Naturales y del Ambiente, Biología y Química. Recuperado el Julio de 2017, de <http://200.12.169.19/bitstream/25000/11575/1/T-UCE-0010-1872.pdf>
- Inostroza. (2016). *Turismo sostenible y conflicto por el uso de los recursos, estudio de caso: Patagonia chilena, Region de Aysèn*. Universidad Autónoma de Barcelona, Barcelona. Barcelona: Departamento de Geografía.

Recuperado el 2016, de https://www.researchgate.net/publication/325951088_Turismo_sostenible_y_conflicto_por_el_uso_de_los_recursos_Estudio_de_caso_Patagonia_chilena_Region_de_Aysen

López, & Arcilla. (2015). Los centros de interpretación como motor de desarrollo turístico local, ¿Un modelo fracasado?. El caso de la provincia de Cádiz. (U. d. Cádiz, Ed.) *Boletín de la Asociación de Geógrafos Españoles N.º 67 - 2015*, págs. 143-165, 24. Recuperado el 2015, de <https://dialnet.unirioja.es/servlet/articulo?codigo=5035571>

Mendoza, & Ponce. (2015). *El ecoturismo como alternativa de desarrollo turístico en la comunidad Las Guaijas, cantón Santa Ana, provincia de Manabí, República del Ecuador*. Universidad San Gregorio de Portoviejo, Cantón Portoviejo. Provincia de Manabí: Carrera de Ecoturismo. Recuperado el 2015, de <http://repositorio.sangregorio.edu.ec/bitstream/123456789/765/1/ECO-T1457.pdf>

MINCETUR. (2016). *Recursos turísticos*. Obtenido de http://ficha.sigmincetur.mincetur.gob.pe/index.aspx?cod_Ficha=3849

Rodríguez. (2018). *Centro de Interpretación para la Difusión del Patrimonio Cultural y el Desarrollo Turístico del Sitio Arqueológico Moqi - 2018*. Universidad Privada de Tacna, Tacna. Tacna: Escuela Profesional de Arquitectura. Recuperado el 2018, de http://repositorio.upt.edu.pe/bitstream/UPT/477/1/Rodriguez_Mamani_Guillermo.pdf

Sobrino. (2018). *El desarrollo del turismo en espacios rurales: Estudio y análisis del potencial ecoturístico como alternativa de desarrollo en el distrito de Pomabamba, departamento de Ancash*. Pontificia Universidad Católica del Perú, Lima. Lima: Facultad de Letras y Ciencias Humanas. Recuperado el Noviembre de 2018, de http://tesis.pucp.edu.pe/repositorio/bitstream/handle/20.500.12404/13317/Sobrino_Vidal_Desarrollo_turismo_espacios1.pdf?sequence=1

Vargas. (2016). *Modelo de Análisis Sistémico de Crecimiento Entrópico para la Gestión del Suelo Urbano en la ciudad de Casma. (tesis de maestría)*. Universidad Privada Antenor Orrego, Trujillo.

ANEXO 01

Resolución de aprobación del trabajo de investigación

FACULTAD DE INGENIERÍA, ARQUITECTURA Y URBANISMO RESOLUCIÓN N°1225-2020/FIAU-USS

Pimente1, 8 de julio de 2020

VISTO:

El Acta de reunión N°6-20201, de fecha 17 de junio de 2020 del Comité de investigación de la Escuela profesional de ARQUITECTURA, para la ejecución de la Tesis: "CENTRO DE INTERPRETACION Y RECINTO VIVENCIAL TURISTICA COMO SOLUCION AL DEFICIT DE INFRAESTRUCTURA ECOTURISTICA EN MAYASCON-PITIPO", presentado por el(los) tesista(s) BERNAL HUAMANCHO JUBER JHONATAN y TESEN RAMÍREZ MARÍA CELESTE, del Programa de estudios ARQUITECTURA, y;

CONSIDERANDO:

Que, de conformidad con la ley Universitaria N° 30220 en su artículo 48º que a letra dice: "La investigación constituye una función esencial y obligatoria de la universidad, que la fomenta y realiza, respondiendo a través de la producción de conocimiento y desarrollo de tecnologías a las necesidades de la sociedad, con especial énfasis en la realidad nacional. Los docentes, estudiantes y graduados participan en la actividad investigadora en su propia institución o en redes de investigación nacional o internacional, creadas por las instituciones universitarias públicas o privadas.;"

Que, de conformidad con el Reglamento de grados y títulos en su artículo 21º señala: "Los temas de trabajo de investigación, trabajo académico y tesis son aprobados por el Comité de Investigación y derivados a la facultad o Escuela de Posgrado, según corresponda, para la emisión de la resolución respectiva. El periodo de vigencia de los mismos será de dos años, a partir de su aprobación. En caso un tema perdiera vigencia, el Comité de Investigación evaluará la ampliación de la misma.

Que, de conformidad con el Reglamento de grados y títulos en su artículo 24º señala: La tesis es un estudio que debe denotar rigurosidad metodológica, originalidad, relevancia social, utilidad teórica y/o práctica en el ámbito de la escuela profesional. Para el grado de doctor se requiere una tesis de máxima rigurosidad académica y de carácter original. Es individual para la obtención de un grado: es individual o en pares para obtener un título profesional. Asimismo, en su artículo 25º señala: "El tema debe responder a alguna de las líneas de investigación institucionales de la USS S.A.C."

Que, en el Acta de reunión N°6-2020 I de fecha 17 de junio de 2020, del Comité de investigación de la Escuela profesional de ARQUITECTURA, se indica entre los acuerdos la aprobación del Proyecto de tesis denominado "CENTRO DE INTERPRETACION Y RECINTO VIVENCIAL TURISTICA COMO SOLUCION AL DEFICIT DE INFRAESTRUCTURA ECOTURISTICA EN MAYASCON-PITIPO" de la línea de investigación de INFRAESTRUCTURA, TECNOLOGÍA Y MEDIO AMBIENTE, a cargo de BERNAL HUAMANCHO JUBER JHONATAN y TESEN RAMÍREZ MARÍA CELESTE en condición de estudiante, del Programa de estudios ARQUITECTURA.

Estando a lo expuesto, y en uso de las atribuciones conferidas y de conformidad con las normas y reglamentos vigentes;

SE RESUELVE:

ARTÍCULO 1º: APROBAR, el Proyecto de Tesis denominado "CENTRO DE INTERPRETACION Y RECINTO VIVENCIAL TURISTICA COMO SOLUCION AL DEFICIT DE INFRAESTRUCTURA ECOTURISTICA EN MAYASCON-PITIPO", perteneciente a la línea de investigación de INFRAESTRUCTURA, TECNOLOGÍA Y MEDIO AMBIENTE, a cargo de BERNAL HUAMANCHO JUBER JHONATAN y TESEN RAMÍREZ MARÍA CELESTE, del Programa de estudios ARQUITECTURA.

ARTÍCULO 2º: ESTABLECER, que la inscripción del Título de Proyecto de tesis se realice a partir de emitida la presente resolución y tendrá una vigencia de dos (02) años.

ARTÍCULO 3º: DEJAR SIN EFECTO, toda Resolución emitida por la Facultad que se oponga a la presente Resolución.

REGÍSTRESE, COMUNÍQUESE Y ARCHÍVESE



Dr. Marco Fernando Basso Hualde
Decano - Facultad de Ingeniería,
Arquitectura y Urbanismo
UNIVERSIDAD SEÑOR DE SIPÁN S.A.C.



RDA, María Beatriz Sotelo Bimbo
Directora Académica / Facultad de Ingeniería,
Arquitectura y Urbanismo
UNIVERSIDAD SEÑOR DE SIPÁN S.A.C.

Cc: Interesada, Archivo

ANEXO 02

Carta de aceptación de la institución para recolección de datos



Chiclayo, 3 de octubre de 2020.

Quien suscribe:

Bernal Huamanchumo Juber Jhonatan

Tesen Ramirez María Celeste

Señores: Vice Rectorado - Señor De Sipan

Representante: UNIVERSIDAD SEÑOR DE SIPAN – Lambayeque

SOLICITO: Permiso para recojo de información pertinente en función del proyecto de investigación, denominado: **CENTRO DE INTERPRETACION Y RECINTO VIVENCIAL PARA LA RECUPERACION DE LOS TIPOS DE RECURSOS ECOTURISTICOS CON DEFICIENTE DIFUSION, MAYASCON-PITIPO.**

Que por encargo del curso investigación II, quien lo dirige el Arq. Vargas Salazar Mario Uldarico , SOLICITO permiso para que las alumnos : Bernal Huamanchumo Juber Jhonatan con DNI N°47630429, Tesen Ramirez María Celeste con DNI N°48692095 estudiantes de la escuela profesional de INGENIERÍA, ARQUITECTURA Y URBANISMO, y autores del trabajo de investigación denominado: **CENTRO DE INTERPRETACION Y RECINTO VIVENCIAL PARA LA RECUPERACION DE LOS TIPOS DE RECURSOS ECOTURISTICOS CON DEFICIENTE DIFUSION, MAYASCON-PITIPO**, para la recopilación de información que será parte de dicha investigación, para efectos exclusivamente académicos de la elaboración de tesis de arquitectura, enunciada líneas arriba.

De quien solicita.

Se garantiza la absoluta confidencialidad de la información solicitada.

Atentamente.

Bernal Huamanchumo Juber Jhonatan
DNI: 47630429
Estudiante de Arquitectura

Tesen Ramirez María Celeste
DNI: 48692095
Estudiante de Arquitectura

ANEXO 03

Instrumento de recolección de datos

ENTREVISTA ESTRUCTURADA

En la presente entrevista, te presentamos una serie de preguntas que ayudan a la comprensión del problema de los tipos de recursos ecoturísticos con deficiente difusión, permitiendo enriquecer la propuesta de nuestro modelo de análisis sistémico. El modelo generado en la presente investigación, ofrece una nueva metodología para el análisis de recuperación de los tipos de recursos ecoturísticos con deficiente difusión en el centro poblado de Mayascon.

Nombre del Entrevistado: Stefany Requejo Malca
Cargo laboral: Estudiante Institución: Cesar Vallejo
Fecha: 14-09-2019 Hora inicio: 10:27 am Hora finalización: 10:32 am

1. ¿Los pobladores de la comunidad de Mayascon aún conservan sus costumbres?

Si se puede ver que aún conservan sus costumbres.

2. ¿Los jagüeyes el único destino turístico que existe en Mayascon?

Los jagüeyes es el más conocido, pero existen más lugares turísticos.

3. ¿Los recursos ecoturísticos que posee Mayascon son conocidos?

No, solo uno es el más conocido.

4. ¿Los recursos turísticos de Mayascon tienen un valor importante para el desarrollo de la comunidad?

Si, es muy importante.

5. ¿El recurso Jagüeyes de Mayascón esta adecuado para recibir a visitantes internacionales?

Aun no esta adecuado para visitas internacionales.

6. ¿Es necesario implementar mejores instalaciones para dar a los visitantes acceso a los recursos de Mayascon?

Si, muy necesario.

7. ¿El espacio natural que actualmente posee Mayascón es apto para el turismo?

Creo que si, ya que cuenta con lugares que aunque no son muy conocidos son aptos para el turismo.

8. ¿Cree usted que el poco interés de los pobladores hacia sus recursos ecoturísticos sea el problema principal del desconocimiento de los turistas por los demás recursos existentes?

Si, los pobladores al poco interesarse por sus recursos y defenderlos hace que los turistas no visiten mucho la zona de mayascon.

9. ¿Conoce de la existencia de negocios turísticos (restaurantes, hospedajes, artesanías, comercio, otros) en su caserío?

En el pueblo hay un restaurante pequeño y un hospedaje pero no estan en las mejores condiciones.

10. ¿Cree usted importante la creación de una infraestructura que ayude a repotenciar la zona?

Si muy importante, ayudaria mucho a mayascon con el turismo y generaria más ingresos.

ENTREVISTA ESTRUCTURADA

En la presente entrevista, te presentamos una serie de preguntas que ayudan a la comprensión del problema de los tipos de recursos ecoturísticos con deficiente difusión, permitiendo enriquecer la propuesta de nuestro modelo de análisis sistémico. El modelo generado en la presente investigación, ofrece una nueva metodología para el análisis de recuperación de los tipos de recursos ecoturísticos con deficiente difusión en el centro poblado de Mayascon.

Nombre del Entrevistado: Sara Beredhe Moza.
Cargo laboral: Estudiante Institución: Cesar Vallejo.
Fecha: 14-09-2017 Hora inicio: 11:53 am Hora finalización: 12:04 pm.

1. ¿Los pobladores de la comunidad de Mayascon aún conservan sus costumbres?

Si aún conservan sus costumbres.

2. ¿Los jagüeyes el único destino turístico que existe en Mayascon?

No, existen más.

3. ¿Los recursos ecoturísticos que posee Mayascon son conocidos?

Solo uno es más conocido, los demás lugares no se conocen por las personas que visitan Mayascon.

4. ¿Los recursos turísticos de Mayascon tienen un valor importante para el desarrollo de la comunidad?

Tienen un valor muy importante porque gracias al turismo generan más ingresos a la comunidad.

5. ¿El recurso Jagüeyes de Mayascón esta adecuado para recibir a visitantes internacionales?

No, aunque es muy conocida, aún le falta implementar mucho más.

6. ¿Es necesario implementar mejores instalaciones para dar a los visitantes acceso a los recursos de Mayascon?

Si es necesario.

7. ¿El espacio natural que actualmente posee Mayascón es apto para el turismo?

Mayascon tiene lugares maravillosos por conocer pero que son pocos valorados.

8. ¿Cree usted que el poco interés de los pobladores hacia sus recursos ecoturísticos sea el problema principal del desconocimiento de los turistas por los demás recursos existentes?

Si, ese sería el problema principal.

9. ¿Conoce de la existencia de negocios turísticos (restaurantes, hospedajes, artesanías, comercio, otros) en su caserío?

No existen en el lugar.

10. ¿Cree usted importante la creación de una infraestructura que ayude a repotenciar la zona?

Si muy importante la creación de una infraestructura que ayude a ser más conocida por los turistas.

ENTREVISTA ESTRUCTURADA

En la presente entrevista, te presentamos una serie de preguntas que ayudan a la comprensión del problema de los tipos de recursos ecoturísticos con deficiente difusión, permitiendo enriquecer la propuesta de nuestro modelo de análisis sistémico. El modelo generado en la presente investigación, ofrece una nueva metodología para el análisis de recuperación de los tipos de recursos ecoturísticos con deficiente difusión en el centro poblado de Mayascon.

Nombre del Entrevistado: Manía del Rosario Tejeda Flores.

Cargo laboral: Ama de Casa Institución: —

Fecha: 14-09-2019 Hora inicio: 10:08am Hora finalización: 10:16am

1. ¿Los pobladores de la comunidad de Mayascon aún conservan sus costumbres?

Solo algunos de los pobladores.

2. ¿Los jagüeyes el único destino turístico que existe en Mayascon?

No, existen mas lugares pero Mayascon es más conocido

3. ¿Los recursos ecoturísticos que posee Mayascon son conocidos?

Solo algunos.

4. ¿Los recursos turísticos de Mayascon tienen un valor importante para el desarrollo de la comunidad?

Si, ayuda mucho a la población a mejorar.

5. ¿El recurso Jagüeyes de Mayascón esta adecuado para recibir a visitantes internacionales?

Yo creo que no, aun falta implementar más

6. ¿Es necesario implementar mejores instalaciones para dar a los visitantes acceso a los recursos de Mayascon?

Si es necesario

7. ¿El espacio natural que actualmente posee Mayascón es apto para el turismo?

Yo creo que si porque hay muchos lugares por conocer.

8. ¿Cree usted que el poco interés de los pobladores hacia sus recursos ecoturísticos sea el problema principal del desconocimiento de los turistas por los demás recursos existentes?

Si, porque nadie se entera de los recursos turísticos del pueblo.

9. ¿Conoce de la existencia de negocios turísticos (restaurantes, hospedajes, artesanías, comercio, otros) en su caserío?

Si, pero son muy pocos.

10. ¿Cree usted importante la creación de una infraestructura que ayude a repotenciar la zona?

Si, es necesario para el pueblo.

ENTREVISTA ESTRUCTURADA

En la presente entrevista, te presentamos una serie de preguntas que ayudan a la comprensión del problema de los tipos de recursos ecoturísticos con deficiente difusión, permitiendo enriquecer la propuesta de nuestro modelo de análisis sistémico. El modelo generado en la presente investigación, ofrece una nueva metodología para el análisis de recuperación de los tipos de recursos ecoturísticos con deficiente difusión en el centro poblado de Mayascon.

Nombre del Entrevistado: ANDRÉS PALACIOS CESPEDER.
Cargo laboral: UNIVERSITARIO Institución: U. ALAS PERUVIANAS.
Fecha: 14-09-2019 Hora inicio: 10:25am Hora finalización: 10:33am

1. ¿Los pobladores de la comunidad de Mayascon aún conservan sus costumbres?

SI AUN CONSERVAN SUS COSTUMBRES

2. ¿Los jagüeyes el único destino turístico que existe en Mayascon?

NO, HAY OTROS LUGARES POR CONOCER.

3. ¿Los recursos ecoturísticos que posee Mayascon son conocidos?

SOLO LOS JAGÜEYES SON CONOCIDOS.

4. ¿Los recursos turísticos de Mayascon tienen un valor importante para el desarrollo de la comunidad?

SON MUY IMPORTANTES PARA EL DESARROLLO DE LA COMUNIDAD.

5. ¿El recurso Jagüeyes de Mayascón esta adecuado para recibir a visitantes internacionales?

CREO QUE LE FALTA MEJORAR EN MUCHAS COSAS.

6. ¿Es necesario implementar mejores instalaciones para dar a los visitantes acceso a los recursos de Mayascon?

SI ES NECESARIO IMPLEMENTAR MEJORES INSTALACIONES PARA QUE LOS VISITANTES ESTEN MAS SEGUROS AL VISITAR MAYASCON

7. ¿El espacio natural que actualmente posee Mayascón es apto para el turismo?

SI PORQUE POSEE MUCHOS RECURSOS NATURALES PARA CONOCER.

8. ¿Cree usted que el poco interés de los pobladores hacia sus recursos ecoturísticos sea el problema principal del desconocimiento de los turistas por los demás recursos existentes?

SI, LES FALTA MAYOR DIFUSION

9. ¿Conoce de la existencia de negocios turísticos (restaurantes, hospedajes, artesanías, comercio, otros) en su caserío?

SI EN EL PUEBLO HAY VIVIENDAS QUE BRINDAN HOSPEDAJE PERO EN MUY MAL ESTADO. TAMBIEN EXISTE UN PAR DE RESTAURANTES.

10. ¿Cree usted importante la creación de una infraestructura que ayude a repotenciar la zona?

SI PORQUE MEJORA EL TURISMO EN EL LUGAR.

ENTREVISTA ESTRUCTURADA

En la presente entrevista, te presentamos una serie de preguntas que ayudan a la comprensión del problema de los tipos de recursos ecoturísticos con deficiente difusión, permitiendo enriquecer la propuesta de nuestro modelo de análisis sistémico. El modelo generado en la presente investigación, ofrece una nueva metodología para el análisis de recuperación de los tipos de recursos ecoturísticos con deficiente difusión en el centro poblado de Mayascon.

Nombre del Entrevistado: Elizabeth Vasquez Rodriguez
Cargo laboral: Profesora Institución: Colegio 10099 - Mayascon.
Fecha: 14-09-2019 Hora inicio: 10:41 am Hora finalización: 10:52 am

1. ¿Los pobladores de la comunidad de Mayascon aún conservan sus costumbres?

Si aun conservan sus costumbres algunos de los pobladores.

2. ¿Los jagüeyes el único destino turístico que existe en Mayascon?

No, hay mas destinos turisticos pero Mayascon es mas conocido.

3. ¿Los recursos ecoturísticos que posee Mayascon son conocidos?

No, casi ninguno es conocido.

4. ¿Los recursos turísticos de Mayascon tienen un valor importante para el desarrollo de la comunidad?

Es muy importante para la comunidad porque gracias a los recursos turisticos vendran mas turistas al pueblo y generaran mayores ingresos.

5. ¿El recurso Jagüeyes de Mayascón esta adecuado para recibir a visitantes internacionales?

No esta adecuado para visitantes internacionales.

6. ¿Es necesario implementar mejores instalaciones para dar a los visitantes acceso a los recursos de Mayascon?

Si es necesario

7. ¿El espacio natural que actualmente posee Mayascón es apto para el turismo?

Mayascon cuenta con muchos recursos turísticos que no son bien valorados.

8. ¿Cree usted que el poco interés de los pobladores hacia sus recursos ecoturísticos sea el problema principal del desconocimiento de los turistas por los demás recursos existentes?

Si es el problema principal

9. ¿Conoce de la existencia de negocios turísticos (restaurantes, hospedajes, artesanías, comercio, otros) en su caserío?

Si existen en el pueblo pero estan adaptados en las viviendas del pueblo y no estan en las mejores condiciones.

10. ¿Cree usted importante la creación de una infraestructura que ayude a repotenciar la zona?

Seria muy importante para el lugar, porque ayudaria a generar mas ingresos para mayascon.

ENTREVISTA ESTRUCTURADA

En la presente entrevista, te presentamos una serie de preguntas que ayudan a la comprensión del problema de los tipos de recursos ecoturísticos con deficiente difusión, permitiendo enriquecer la propuesta de nuestro modelo de análisis sistémico. El modelo generado en la presente investigación, ofrece una nueva metodología para el análisis de recuperación de los tipos de recursos ecoturísticos con deficiente difusión en el centro poblado de Mayascon.

Nombre del Entrevistado: Jorge Luis Rojas Huaman
Cargo laboral: Administrador Institución: -
Fecha: 14-09-2019 Hora inicio: 12:13pm Hora finalización: 12:20pm.

1. ¿Los pobladores de la comunidad de Mayascon aún conservan sus costumbres?

Si aun conservan sus costumbres.

2. ¿Los jagüeyes el único destino turístico que existe en Mayascon?

Existen otros lugares turísticos, pero no son muy conocidos.

3. ¿Los recursos ecoturísticos que posee Mayascon son conocidos?

Los Jagüeyes de Mayascon solo es el mas conocido.

4. ¿Los recursos turísticos de Mayascon tienen un valor importante para el desarrollo de la comunidad?

Si, porque atrae mas turistas

5. ¿El recurso Jagüeyes de Mayascón esta adecuado para recibir a visitantes internacionales?

No esta implementado la zona para recibir visitas internacionales.

6. ¿Es necesario implementar mejores instalaciones para dar a los visitantes acceso a los recursos de Mayascon?

Si es necesario.

7. ¿El espacio natural que actualmente posee Mayascón es apto para el turismo?

Si, ya que tiene muchos recursos naturales.

8. ¿Cree usted que el poco interés de los pobladores hacia sus recursos ecoturísticos sea el problema principal del desconocimiento de los turistas por los demás recursos existentes?

Si, ya que por ellos debenia ser mas conocido su comunidad.

9. ¿Conoce de la existencia de negocios turísticos (restaurantes, hospedajes, artesanías, comercio, otros) en su caserío?

Si, pero no estan bien implementados.

10. ¿Cree usted importante la creación de una infraestructura que ayude a repotenciar la zona?

Si sería muy importante para la comunidad.

ANEXO 04

Consentimiento informado

Chiclayo, 04 de octubre del 2020

Quien suscribe:

Sres. Bernal Huamanchumo Juber Jhonatan - Tesen Ramírez María Celeste

Estudiantes de la universidad Señor de Sipan - Lambayeque

SOLICITO: Permiso para recojo de información pertinente en función del proyecto de investigación, denominado:

“CENTRO DE INTERPRETACIÓN Y RECINTO VIVENCIAL PARA LA RECUPERACIÓN DE LOS TIPOS DE RECURSOS ECOTURÍSTICOS CON DEFICIENTE DIFUSIÓN, MAYASCON – PITIPO”.

Que por encargo del curso investigación II, QUIEN LO DIRIGE EL Arq. Vargas Salazar Mario Uldarico , SOLICITO permiso para que las alumnos : Bernal Huamanchumo Juber Jhonatan con DNI N°47630429, Tesen Ramírez María Celeste con DNI N°48692095 estudiantes de la escuela profesional de Ingeniería, Arquitectura y Urbanismo, y autores del trabajo de investigación denominado: **CENTRO DE INTERPRETACION Y RECINTO VIVENCIAL PARA LA RECUPERACION DE LOS TIPOS DE RECURSOS ECOTURISTICOS CON DEFICIENTE DIFUSION, MAYASCON-PITIPO**, para que recopilen información que será parte de dicha investigación, para efectos exclusivamente académicos de la elaboración de tesis de arquitectura, enunciada líneas arriba.

De quien solicita.

Se garantiza la absoluta confidencialidad de la información solicitada.

Atentamente.



Bernal Huamanchumo Juber Jhonatan
DNI: 47630429
Estudiante de Arquitectura



Tesen Ramírez María Celeste
DNI: 48692095
Estudiante de Arquitectura

ANEXO 05

Imágenes del proyecto







