UNIVERSIDAD SEÑOR DE SIPÁN

FACULTAD DE INGENIERÍA, ARQUITECTURA Y URBANISMO

Escuela Académico Profesional de Ingeniería Económica

TESIS

INFLUENCIA DEL TURISMO EN EL CRECIMIENTO ECONÓMICO DEL DISTRITO DE YUCAY, PROVINCIA DE URUBAMBA, CUSCO, 2017

PARA OPTAR TÍTULO PROFESIONAL DE INGENIERO ECONOMISTA

Autor:
Nelio Villafuerte Maruri

Asesora:
Mg. Campos Díaz Yonira Olinda

Línea de Investigación:
Macroeconomía y Política Económica

Pimentel - Perú
2018

INFLUENCIA DEL TURISMO EN EL CRECIMIENTO ECONÓMICO DEL DISTRITO DE YUCAY, PROVINCIA DE URUBAMBA, CUSCO, 2017

APROBACIÓN DEL JURADO:

_____
Mg. Damian Valdera Maximo
PRESIDENTE DEL JURADO

_____
Econ. Carmona Brenis Carlos José
SECRETARIO DEL JURADO

_____
Mg. Puicón Llontop Victor Enrique
VOCAL DEL JURADO

NOVIEMBRE DEL 2018

DEDICATORIA

AL JEFE DE ARRIBA

A Dios por darme la vida y guiarme día a día dándome salud para poder llegar a este momento.

A MIS PADRES

Hortensia y Eduardo por su enseñanza y paciencia formándome como hombre de bien para la sociedad dejándome como legado eterno mi educación y ser mi energía para seguir luchando en la vida.

A MIS HERMANOS

MARLENI y DORIAN por ayudarme y apoyarme en los momentos difíciles de mi vida, siendo un ejemplo para esforzarme en el futuro.

A MIS ABUELOS

A mi abuelo JUAN a quien admiro como símbolo de forma de vida y mi abuela DIONISIA de quien estoy seguro que me ayuda bastante desde el cielo.

A MIS AMIGOS DE COLEGIO

A mis amigos Frank y Athala que siempre los tengo presente y sé que siempre me mandan buenas vibras desde arriba.

A MIS AMIGOS DE TODA LA VIDA

Compañeros de toda la vida, Javier Y Plinio con quienes aprendí los valores de la amistad y espero que me acompañen has mis últimos días.

¡GRACIAS!!!!!

NELIO

AGRADECIMIENTO

A DIOS por permitirnos terminar nuestros estudios exitosamente y por la vida que nos regala cada día.

A nuestros padres por haber sido el soporte, en lo cual nos hemos apoyado para alcanzar las metas trazadas desde el inicio de nuestra carrera profesional.

Agradecemos también a nuestro docente el Mg. Campos Díaz Yonira por su apoyo incondicional, en las asesorías que nos brindó y sus consejos permanentes que ha sido un factor importante para el desarrollo de nuestra investigación.

El Autor

ÍNDICE

APROBACIÓN DEL JURADO……..ii
DEDICATORIAS…….....iii
AGRADECIMIENTOS……..iv
ÍNDICE…….....v
ÍNDICE DE TABLAS……vi
ÍNDICE DE FIGURAS……..vii
RESUMEN……viii
ABSTRACT…….…ix

I. INTRODUCCIÓN……..10
1.1. Realidad problemática…….....13
1.2. Antecedentes de estudio……..15
1.3. Teorías relacionadas al tema……....17
1.4. Formulación del problema……...22
1.5. Justificación e importancia del estudio…….....22
1.6. Hipótesis……..23
1.7. Objetivos……23
1.7.1. Objetivo general……..23
1.7.2. Objetivos específicos……..23

II. MATERIAL Y MÉTODOS……...24
2.1. Tipo y diseño de investigación…….....24
2.2. Población y muestra…….....24
2.3. Variables y operacionalización…….....24
2.4. Técnicas e instrumentos de recolección de datos……..……...25
2.5. Procedimientos de análisis de datos…….....26
2.6. Criterios éticos……27
2.7.Criterios de rigor científico……...27

III. RESULTADOS……...28
3.1. Resultados en tablas y figuras…….....28
3.2. Discusión de resultados…….....46

IV. CONCLUSIONES Y **RECOMENDACIONES**……...48
4.1.Conclusiones……....48
4.2.Recomendaciones……50

REFERENCIAS……51

ANEXOS……52

ÍNDICE DE TABLAS

Tabla 1. PIB e Ingresos por Turismo (Millones de Dólares) y peso del turismo en el PIB (%) en América Latina…….....13

Tabla 2. Operacionalización de las variables……25

Tabla 3. Técnicas e instrumentos de recolección de datos…….....25

Tabla 4. Criterios Éticos……...27

Tabla 5. Criterios de Rigor Científico……..27

Tabla 6. De acceso al distrito de Yucay…….....31

Tabla 7. Infraestructura del Distrito de Yucay…….31

Tabla 8. Indicadores generales del Distrito de Yucay……..32

Tabla 9. Instituciones educativas del Distrito de Yucay……32

Tabla 10. Cuadro comparativo (indicadores anuales) del Distrito de Yucay……...32

Tabla 11. Recursos y atractivos turísticos del distrito de Yucay……..38

Tabla 12. Establecimientos de hospedaje del Distrito de Yucay…….39

Tabla 13. Servicios de alimentos y bebidas del Distrito de Yucay……..39

Tabla 14. Agencias de viajes u operadores turísticos del Distrito de Yucay…….....40

Tabla 15. Guías y orientadores turísticos locales del Distrito de Yucay……..40

Tabla 16. Artesanía del Distrito de Yucay……...41

Tabla 17. Servicios turísticos complementarios del Distrito de Yucay……...41

Tabla 18. Transporte del Distrito de Yucay…….42

Tabla 19. Inversión pública del Distrito de Yucay……...42

Tabla 20. PEA ocupada según actividad económica del Distrito de Yucay – 2017……45

ÍNDICE DE FIGURAS

Figura 1. Procedimiento para la recolección de datos……...26

Figura 2. Ubicación geográfica del Distrito de Yucay……..28

Figura 3. Recursos y atractivos turísticos del distrito de Yucay……37

Figura 4. Flujos de arribos anuales a establecimientos de hospedaje Región de Cusco - Periodo 2011 al 2016……....43

Figura 5. Flujos de arribos anuales a establecimientos de hospedaje Provincia de Urubamba - Periodo 2011 al 2016……..44

Figura 6. Flujos de arribos anuales a establecimientos de hospedaje Distrito de Yucay - Periodo 2011 al 2016……44

RESUMEN

El objetivo de esta investigación fue determinar la influencia del turismo en el crecimiento económico del distrito de Yucay, provincia de Urubamba, región de Cusco en el 2017.

Con respecto a su metodología, se utilizó una investigación explicativa, cuyo diseño utilizado fue no experimental de tipo de corte transversal. La muestra estuvo constituido por los datos estadísticos del plan de desarrollo turístico de la Municipalidad Distrital de Yucay del año 2017. La principal técnica de recopilación de información fue el análisis documental.

Los resultados finales han mostrado que la influencia del turismo es positivo en el crecimiento económico del distrito de Yucay, provincia de Urubamba, cusco, 2017; ya que según los reportes estadísticos de INEI de acuerdo a la actividad económica del Distrito de Yucay para el año 2017, muestra que el 11.69% se dedica a Hoteles y Restaurante, lo que resalta la importancia de la actividad turística en el crecimiento económico del distrito de Yucay.

Frente a esta situación, se recomienda al Estado Peruano a través de la Municipalidad Distrital de Yucay aplicar un Plan de desarrollo turístico Local debidamente trabajado y presupuestado, para impulsar el crecimiento económico del Distrito de Yucay.

Palabras clave: Crecimiento económico, turismo, hoteles y restaurantes.

ABSTRACT

The objective of this research was to determine the influence of tourism on the economic growth of the district of Yucay, province of Urubamba, Cusco region in 2017.

Regarding its methodology, an explanatory research was used, whose design was non-experimental of the cross-section type. The sample was constituted by the statistical data of the tourism development plan of the District Municipality of Yucay in the year 2017. The main technique of gathering information was the documentary analysis.

The final results have shown that the influence of tourism is positive on the economic growth of the district of Yucay, province of Urubamba, cusco, 2017; since according to the statistical reports of INEI according to the economic activity of the Yucay District for the year 2017, it shows that 11.69% is dedicated to Hotels and Restaurant, which highlights the importance of the tourist activity in the economic growth of the district of Yucay.

Faced with this situation, the Peruvian State is recommended through the District Municipality of Yucay to apply a Local Tourism Development Plan duly worked and budgeted, to boost the economic growth of the Yucay District.

Keywords: Economic growth, tourism, hotels and restaurants.

I. INTRODUCCIÓN

En los últimos años, el turismo se ha convertido en una actividad económica que ha generado importantes flujos hacia destinos consagrados del territorio nacional como Machupicchu, Valle sagrado entre otros.

En el distrito de Yucay la actividad turística cumple un papel importante en el desarrollo económico, generando ingresos económicos a los pobladores y empresas privadas instaladas en el lugar; Así también la influencia socio - cultural de la actividad turística ha generado mejores puestos de trabajo y posibilidades de desarrollo favoreciendo a los vecinos del pueblo. En el aspecto ambiental el incremento de visitantes a la población ha ocasionado mayor demanda del uso de agua y suelo, lo que se ve reflejado en el uso de las aguas subterráneas por parte de las compañías hoteleras y la disminución de áreas destinadas a la agricultura.

El atributo principal de Yucay son las andenerías que representan una expresión de ingeniería única en su género, este complejo de andenerías ocupa gran parte del Valle de Yucay, presenta diseños caprichosos, pero de buena composición artística logrando una armonía con su entorno natural, siendo llamado gracias a las últimas investigaciones como las andenerías más grandes del País.

Yucay se encuentra estratégicamente ubicado dentro del circuito conocido como "VALLE SAGRADO" que inicia en Centro arqueológico de Pisac hasta el Parque arqueológico de Ollantaytambo; Actualmente es un lugar de paso, ocasionalmente de descanso en planta Hotelera del lugar para los visitantes que se dirigen a Machupicchu. Dentro de las principales razones por las cuales el distrito de Yucay tiene grandes posibilidades de desarrollo en la actividad turística resalta su ubicación estratégica, su clima privilegiado, su creciente oferta turística, demanda turística y la originalidad de su patrimonio material e inmaterial. Como consecuencia la pregunta central de la investigación es: ¿Cuál es el nivel de influencia del turismo en el crecimiento económico del distrito de Yucay, Provincia de Urubamba, Cusco, 2017?

De mismo modo, el objetivo general de este estudio es: Determinar la influencia del turismo en el crecimiento económico del distrito de Yucay, provincia de Urubamba, región de Cusco en el 2017. Entre los objetivos específicos tenemos: (i)Analizar la ubicación geográfica del distrito de Yucay provincia de Urubamba, región de Cusco, (ii) explicar los principales indicadores sociales del distrito de Yucay, (iii) explicar el patrimonio material e inmaterial de del Distrito de Yucay, (iv) analizar los recursos y atractivos turísticos del distrito de Yucay, (v) describir la situación de los servicios turísticos e inversiones en el distrito de Yucay, (vi) determinar la evolución del número de turistas tanto nacionales como extranjeros del distrito de Yucay y (vii) medir la influencia del turismo en el crecimiento económico del distrito de Yucay. Con el fin de alcanzar los objetivos antes mencionados partimos de la siguiente hipótesis: El turismo es un sector que ha afectado positivamente el crecimiento económico del Distrito de Yucay, provincia de Urubamba, Cusco, 2017.

Con respecto a su metodología, se utilizó una investigación explicativa, cuyo diseño utilizado fue no experimental de tipo de corte transversal. La muestra estuvo constituido por los datos estadísticos del plan de desarrollo turístico de la Municipalidad Distrital de Yucay del año 2017. La principal técnica de recopilación de información fue el análisis documental.

Esta investigación es importante debido a los siguientes aspectos:

Justificación académica

Los cursos de formación académica de la carrera profesional de Ingeniería Económica, nos han permitido hacer la presente investigación dentro de Planificación Estratégica como instrumento de gestión para el desarrollo del distrito.

Justificación social

La investigación pretende conocer los datos cuantitativos con el cual el turismo influye dentro de la población de Yucay, conociendo la participación de la sociedad dentro de la actividad económica permitirá tomar mejores decisiones para el desarrollo del distrito.

Justificación económica

La investigación quiere conocer el nivel de beneficios económicos que está generando la actividad turística dentro del crecimiento económico de la población económica y con el desarrollo de la propuesta de plan de desarrollo turístico generara mayores beneficios económicos a los pobladores.

Justificación Política

La investigación permitirá conocer la importancia que la toma de decisión en las entidades públicas, porque los gobiernos locales deben comprometerse a ejercer una política que dinamicen la actividad económica de la zona.

Este documento contiene cuatro capítulos: El primer capítulo comprende la realidad problemática, antecedentes del estudio, teorías relacionadas al estudio, formulación del problema, justificación, hipótesis y objetivos. En el segundo capítulo, tratamos los materiales y métodos. En el tercer capítulo, se presentarán los resultados encontrados y la discusión. Finalmente, sobre la base de los objetivos e hipótesis formulados al inicio de la investigación, se expondrán en el cuarto capítulo las conclusiones a las cuales se llegó y se brindarán algunas recomendaciones como alternativa de solución a la problemática investigada. Por último las referencias y anexos.

1.1. Realidad problemática

Para América Latina la industria turística es primordial para el desarrollo económico de sus pueblos como Costa Rica, Brasil, México, Colombia, Perú, Ecuador, entre otros, que buscan posicionarse como un destino turístico atrayente y por ende un medio de vida para la población. A continuación, se toma como referencia lo mencionado por BID (2015): "El turismo internacional en América Latina y el Caribe ha crecido un 50% en la última década; el turismo representa el 6,4% del empleo total directo e indirecto en América Latina, equivale a 1 de cada 15,7 empleos".

Tabla 1
PIB e Ingresos por Turismo (Millones de Dólares) y peso del turismo en el PIB (%) en América Latina.

PAÍS	2009			2010			2011		
	PIB	Ingresos Turismo	% PIB	PIB	Ingresos Turismo	% PIB	PIB	Ingresos Turismo	% PIB
Bolivia	17.340	279	1.61%	19.650	310	1.58%	24.427	S/D	-
Venezuela	329.419	990	0.30%	393.808	739	0.19%	316.482	S/D	-
Colombia	236.164	1.999	0.85%	288.795	2.083	0.72%	331.655	2.201	0.66%
Chile	172.591	1.604	0.93%	216.309	1.620	0.75%	248.585	1.831	0.74%
Paraguay	14.295	205	1.43%	18.331	217	1.18%	23.877	241	1.01%
Argentina	307.082	3.960	1.29%	368.711	4.942	1.34%	445.989	5.353	1.20%
Ecuador	52.022	670	1.29%	57.978	781	1.35%	67.003	837	1.25%
Perú	126.923	2.014	1.59%	153.883	2.008	1.30%	176.662	2.360	1.34%
Uruguay	30.497	1.312	4.30%	39.412	1.496	3.80%	46.710	2.187	4.68%
Costa Rica	29.397	1.815	6.17%	36.218	2.009	5.55%	41.007	2.156	5.26%
República Dom.	46.788	4.049	8.65%	51.576	4.209	8.16%	55.611	4.353	7.83%

Fuente: Organizacion Mundial de Turismo (2014).
Elaboración Propia.

En la tabla 1 podemos observar como en países como Costa Rica y República Dominicana, el % de los ingresos por turismo respecto del producto interno bruto son elevados, alcanzando en 2011 el 5,3% y 7,8% respectivamente. En otros países por el contrario, su contribución ha sido muy baja, como es el caso de Venezuela con el 0.20% en 2010 o Colombia y Chile con valores inferiores al 1%. En el caso de Perú, su peso relativo no ha cambiado significativamente en los últimos años con una contribución al PBI algo superior al 1%.

Por otro lado, el turismo, en la Región de Cusco, se ha constituido como la actividad más importante y potencial desde hace años. Es conocido que Lima y Cusco figuran entre los principales destinos del turismo receptivo del Perú. El Cusco destaca por el elevado posicionamiento de Machupicchu; más aún por su condición de Maravilla Mundial. Desde los años 90s, todos los gobiernos han impulsado políticas de reactivación y desarrollo del Turismo; asociado a la reducción considerable de la violencia social. Hay una fuerte relación entre el crecimiento económico mundial y nacional con el crecimiento del Turismo.

Por su parte, la provincia de Urubamba, que tiene un Producto Interno Bruto por habitante mayor al promedio regional, alberga a distritos hegemónicos como Urubamba, Ollantaytambo, Yucay y Huayllabamba, los cuales se concentran en el eje turístico Cusco-Valle Sagrado-Machupicchu; generando bastante dinámica económica en las actividades de comercio y servicios; aunque también muestran serias diferencias entre sus centros poblados cercanos al eje de la carretera del valle interandino, respecto de las comunidades ubicadas sobre todo en las zonas alto andinas. En cuanto a los distritos de Maras y Chinchero, aunque forman parte del eje turístico en mención, existe un atraso en su PBI por habitante, debido a que no se ha desarrollado una planta turística como la que se observa en los otros distritos, ocasionado por la altitud y ubicación geográfica; así mismo se observa una producción agrícola que satisface el mercado regional, a diferencia de la producción de maíz, kiwicha y otros del piso de valle de Urubamba y Calca que se integra con el mercado regional, nacional y externo.

En el distrito de Yucay la actividad turística cumple un papel importante en el desarrollo económico, generando ingresos económicos a los pobladores y empresas privadas instaladas en el lugar; Así también la influencia socio – cultural de la actividad turística ha generado mejores puestos de trabajo y posibilidades de desarrollo favoreciendo a los vecinos del pueblo. En el aspecto ambiental el incremento de visitantes a la población ha ocasionado mayor demanda del uso de agua y suelo, lo que se ve reflejado en el uso de las aguas subterráneas por parte de las compañías hoteleras y la disminución de áreas destinadas a la agricultura.

1.2. Antecedentes de estudio

A Nivel Internacional:

Evidencia para el caso colombiano se encuentra en Brida, Monterubbianesi & Zapata (2011), en su artículo de investigación denominada: *"Impactos del turismo sobre el crecimiento económico y el desarrollo. El caso de los principales destinos turísticos de Colombia"*. Este trabajo analiza el rol del turismo y sus efectos sobre el crecimiento económico y el desarrollo, centrándose en cuatro importantes regiones turísticas de Colombia. Para el análisis se estudian las relaciones entre turismo y crecimiento y desarrollo económico desde dos ópticas distintas y complementarias. En primer lugar se cuantifica la contribución del sector turismo al crecimiento de la economía desde el año 1990 hasta el 2006. En segundo lugar, se estudia la importancia que tiene el turismo en el crecimiento y desarrollo económico de largo plazo. Los análisis realizados muestran una participación creciente del turismo en el crecimiento económico de cada región durante los periodos 1990-1999 y 2003-2006 y decreciente en el periodo intermedio. Se muestra una clara causalidad positiva y unidireccional desde el gasto en turismo hacia el producto per cápita en cada región, pero también diferencias significativas en los valores de las elasticidades entre las variables consideradas. Esto implica que un incremento del gasto turístico va a provocar efectos diferentes en el crecimiento económico de cada destino.

Para el caso del Ecuador, Lambogglia (2014), en su tesis denominada: *"Análisis del turismo y su importancia en el crecimiento económico en América Latina: El caso del Ecuador"*. Este trabajo investigativo tuvo como propósito determinar el efecto del turismo de América Latina y del Ecuador en su crecimiento económico así como los factores determinantes del mismo. Con respecto a su metodología, se utilizó una investigación de tipo explicativa con un diseño no experimental de data panel. Por otro lado, la muestra estuvo constituido por los reportes estadísticos del turismo y crecimiento económico en el periodo anual de 1995 al 2010. En cuanto a los instrumentos de recopilación de datos, se utilizó la ficha bibliográfica. Los resultados de la estimación sugieren que los ingresos por turismo de la región tienen un efecto positivo pero no significativo estadísticamente en el crecimiento económico de los países de América Latina, lo que se puede interpretar a que en su mayoría los países estudiados fundamentan el desarrollo de su economía en otros factores como la inversión en capital.

Nuevamente, para el Ecuador, Caguana & Janeta (2016), en su tesis denominada: *"Análisis e impacto del turismo en el crecimiento económico del Ecuador, período 2000 - 2014"*. Este trabajo investigativo tuvo como objetivo principal determinar el impacto del turismo en el crecimiento económico del Ecuador, periodo 2000 - 2014. Con respecto a la metodología, se utilizó una investigación de tipo descriptiva y correlacional, con un diseño no experimental de tipo longitudinal. Los instrumentos de recopilación de información utilizados, fueron los registros estadísticos que existen en el Banco Central del Ecuador y el Instituto Nacional de Estadística y Censo. Los resultados de la estimación del modelo econométrico, muestran una relación directa entre el sector turismo y la tasa de crecimiento del Producto Interno Bruto (PIB) real; además, los resultados de modelo desarrollado, evidencian que el turismo impacta positivamente en el crecimiento económico del país, en un 0.27% por cada % adicional en que varié los ingresos turísticos y en 0.17% de la fuerza laboral.

A Nivel Nacional:

Para Perú, Delgado (2015), en su tesis denominada*: "El turismo receptivo y su aporte al crecimiento económico en la región la Libertad período: 2005 - 2014"*. Este trabajo investigativo tuvo como objetivo principal analizar si el turismo receptivo aporta en el crecimiento económico de la región La Libertad, durante el período 2005 – 2014. Con respecto a su metodología, se utilizó una investigación tipo explicativa con un diseño no experimental de tipo longitudinal. Los instrumentos de recolección de datos fueron los libros especializados, los reportes estadísticos del turismo de PROMPERU y el PBI de la Región La Libertad fue proporcionado por el INEI. Los resultados de la investigación demuestran que el turismo receptivo no aporta significativamente al crecimiento económico en la región; a pesar de que ambas variables han mostrado un comportamiento positivo, en la región La Libertad.

A Nivel Local:

Evidencia para el caso de Cusco se encuentra en Pauccar & Valderrama (2015), en su tesis denominada: *"El sector turismo y su impacto en el crecimiento económico de la región cusco, durante el período 2004 - 2014".* Este trabajo de investigación, pretende analizar el sector turismo y su impacto en el crecimiento económico de la Región Cusco, a fin de explicar la importancia del sector, ya que es considerado una de las fuentes principales del crecimiento económico regional durante los últimos 10 años. Con respecto a su metodología, se utilizó una investigación de tipo explicativo con un diseño no experimental de tipo longitudinal. Con respecto a los instrumentos de recopilación de datos, se utilizaron los reportes estadísticos de turismo y crecimiento económico de INEI de la región Cusco. Los resultados nos muestran, sobre crecimiento económico, se estimó que el impacto del sector turismo determina de forma directa en el crecimiento económico, lo que nos permite interpretar el resultado del modelo, el cual se explicó de la siguiente manera: Si la Inversión en el Sector Turismo aumenta en S/. 1 millón, el PBI en la Región Cusco aumentara en S/. 316 mil, asimismo si el PBI en el Sector Turismo aumenta en S/. 1 millón, el PBI en la Región Cusco aumentara en S/. 17 mil. Estos resultados están basados fundamentalmente en la literatura económica y en la teoría del crecimiento económico.

1.3. Teorías relacionadas al tema

1.3.1. Turismo

1.3.1.1. Conceptos básicos

Según la Organización Mundial del Turismo (OMT), creada en el año 1925 define al Turismo como un fenómeno social que consiste en el desplazamiento de una persona o grupo de personas de su lugar habitual y permanente de residencia hacia otro lugar de manera temporal, voluntaria y sin finalidad de buscar trabajo en el lugar visitado.

Por otro lado, De la Torre (1996) define a éste como "…un fenómeno social que consiste en el desplazamiento voluntario y temporal de individuos o grupos de personas que, fundamentalmente por motivos de recreación, descanso, cultura o salud, se trasladan de su lugar de residencia habitual a otro, en el que no ejercen ninguna actividad lucrativa ni remunerada, generando múltiples interrelaciones de importancia social, económica y cultural".

1.3.1.2. Importancia del turismo

El turismo, genera directa e indirectamente un aumento de la actividad económica en los lugares visitados (y más allá de los mismos), fundamentalmente debido a la demanda de bienes y servicios que deben producirse y prestarse.

El turismo es importante en el desarrollo económico y social de un determinado lugar gracias a su capacidad de captar divisas; generar empleos productivos; contribuir al desarrollo regional equilibrado, estimular gran parte de los sectores económicos y fortalecer la identidad cultural. Pero se debe resaltar que todos aquellos beneficios que se pueden obtener del turismo sólo llegarán a concretizarse a través de un buen plan de acción que logre una explotación racional y por consiguiente un desarrollo sostenible de los recursos con fines turísticos pues como sabemos, la actividad turística implica un desplazamiento voluntario y temporal de individuos o grupos de personas las cuales han de generar un impacto de distinta magnitud en las unidades o ecosistemas donde interviene.

1.3.1.3. Formas de turismo

Según el MINCETUR (2008), las formas de turismo son:

A. Turismo tradicional

Está conformado por los viajes cuyas motivaciones están definidas preferentemente por cuatro rubros fundamentales: recreación, descanso, cultura y salud; los cuales a su vez admiten subdividirse en tantos tipos como necesidades y deseos pueda manifestar una persona.

B. Turismo no tradicional o alternativo

El turismo alternativo es una nueva práctica del turismo que defiere del turismo tradicional por ofrecer a los turistas modalidades y destinos diferentes a los que ofrece el turismo tradicional.

La verdadera esencia de este tipo de turismo es el involucramiento de las poblaciones receptoras en las actividades y los beneficios que generan el turismo y que puedan contribuir a su desarrollo y sobre todo el calor humano que debe existir en las relaciones

de los turistas con la gente y el medio geográfico. Este turismo requiere de la aplicación de una política de gobierno que regule, norme y promueva las zonas de atracción turística. Dentro del turismo alternativo podemos mencionar a:

B.1. Turismo rural

El turismo rural es un tipo de turismo alternativo, un turismo que permite al viajero vivir en un ambiente lejos del bullicio de la ciudad e internarse en los núcleos rurales e interactuar más profundamente con el entorno mediante la práctica de diversas actividades y deportes: senderismo, rutas en bicicleta, a caballo, o simplemente la contemplación de los paisajes, pudiendo extenderse a las labores de la tierra, por ejemplo: El agroturismo, en donde el alojamiento se realiza en casas de campo, especialmente acondicionadas para albergar visitantes.

El turismo rural, por otra parte, tiene también la función de rehabilitar las áreas agrícolas deprimidas económicamente, ya sea por las crisis económicas recurrentes en ciertas regiones, con la consecuencia de la emigración hacia las zonas urbanas que constituye siempre un gran problema.

B.2. Turismo vivencial

El Turismo Vivencial es una modalidad de hacer turismo que tiene como particularidad que familias dedicadas principalmente a actividades agropecuarias, artesanales, deportivos y de pesca artesanal, abran sus casas para alojar al visitante persuadiendo en una forma de vida única en el mundo.

El turismo vivencial tiene el espíritu de hacer del turismo algo más humano, en un proceso de encuentro y diálogo entre personas de dos culturas, con la disposición hacia esa solidaridad que sólo se puede dar al encontrarse auténticamente con la naturaleza y la persona. Se denomina también, genéricamente, a todas las actividades que pueden desarrollarse en el ámbito rural y que resultan de interés para los habitantes de las ciudades por sus características exóticas, románticas o diferentes a las de su habitual estilo de vida. Al viajero adepto a este tipo de turismo le interesa conocer las técnicas productivas y participar de las características y típicas formas de vida y de trabajo en el campo.

B.3. El ecoturismo

En cuanto al ecoturismo, éste se distingue del simple turismo por su énfasis en la conservación, la educación, la responsabilidad del viajero y la participación activa de la comunidad. Y es definido de la manera más simple como viajar a lugares relativamente no perturbados con el propósito de disfrutar el entorno natural. El ecoturismo está más vinculado con el turismo de aventura en el sentido de caminar o subir cerros para contemplar el campo y apreciar las bellezas naturales desde un lugar tranquilo. Los eco turistas quieren que se les explique cómo funcionan los ecosistemas, es decir, como se interrelacionan la flora y la fauna que comparten la vida en común dentro de un nicho de vida, sea este un bosque, un páramo, una laguna o el mar. El interés de este tipo de turismo es el de permitir a los visitantes gozar de las maravillas de la naturaleza sin afectar el ecosistema y el ambiente natural.

Los ecoturistas quieren también conocer a las personas del lugar e interrelacionarse con los habitantes de estos lugares así como conocer su cultura, gastronomía, costumbres y sus relaciones con el medio ambiente**.**

B.4. El Turismo de aventura

Busca como actividad principal la realización de deportes de riesgo al aire libre y en un entorno natural atractivo. Normalmente este tipo de turismo se practica en destinos poco comunes, exóticos, remotos o silvestres y en la mayoría de las veces implica alguna forma de transporte poco convencional (bicicleta, kayak, balsa inflable, caminata, etc.).

1.3.2. Crecimiento económico

1.3.2.1. Conceptos básicos

El crecimiento se mide por el aumento en el Producto Bruto Interno (PBI). El PBI es el valor de mercado de todos los bienes y servicios finales producidos en una economía durante un período de tiempo. (De Gregorio, 2007, p.33); entonces, cuando el PBI aumenta significa que se produce más. Sin embargo, el aumento en el PBI es solo un medio y no un fin en sí mismo. El fin de cualquier estrategia es el desarrollo, es decir, el aumento en la calidad de vida de los habitantes de un país. Crecer es producir más, desarrollar es mejorar la calidad de vida.

1.3.2.2.Enfoques para el cálculo del PBI

A. Enfoque de la Producción

Se basa en el cálculo de la producción y el consumo intermedio de las diversas industrias de la economía. El valor agregado bruto de una industria se define como la diferencia entre el Valor Bruto de la Producción (Precios básicos) y el valor del Consumo Intermedio (Precios comprador).

B. Enfoque del Gasto

Se basa en el cálculo de los componentes de la demanda final del PBI:

= Gasto de consumo final (hogares, instituciones sin fines de lucro que sirven a los hogares (IPSFL), a precios de comprador

+ Gasto de consumo final del gobierno

+ Formación Bruta de Capital Fijo a precios de comprador

+ Variación de existencias a precios de comprador

+ Exportaciones (F.O.B.)

- Importaciones (C.I.F.)

C. Enfoque del Ingreso

Se realiza a partir de cálculos separados de los componentes del valor agregado de industrias ramas o sectores.

= Remuneraciones de los empleados
+ Excedente de explotación bruto/ingreso mixto
+ Impuestos a la producción e importación
- Subvenciones

La igualdad lógica de los resultados de los tres enfoques posibilita validar la confiabilidad de los cálculos. En la práctica, los resultados de los tres métodos no suelen ser los mismos. Esto puede atribuirse al hecho de que los diferentes conceptos aplicados en materia de encuestas, tamaño de las muestras, periodicidad, momento del interrogatorio, registros, variables, unidades estadísticas, etc. conducen a diferencias de valoración.

1.4. Formulación del problema

¿Cuál es el nivel de influencia del turismo en el crecimiento económico del distrito de Yucay, Provincia de Urubamba, Cusco, 2017?

1.5. Justificación e importancia del estudio

Esta investigación tiene como objetivo principal determinar la situación económica real del distrito de Yucay frente a la actividad turística. Esto puede ser útil para que las instituciones encargadas de dar apoyo económico

La importancia de esta investigación radica, entonces, en la influencia que el turismo pudiera tener en un futuro ya que la información obtenida se va a canalizar a las autoridades competentes.

El presente trabajo de investigación se propone debido a la necesidad de conocer los niveles de importancia del turismo, que permitan estadísticamente dar a conocer a la sociedad y las autoridades como influye esta actividad en crecimiento económico.

Justificación académica

Los cursos de formación académica de la carrera profesional de Ingeniería Económica, nos han permitido hacer la presente investigación dentro de Planificación Estratégica como instrumento de gestión para el desarrollo del distrito.

Justificación social

La investigación pretende conocer los datos cuantitativos con el cual el turismo influye dentro de la población de Yucay, conociendo la participación de la sociedad dentro de la actividad económica permitirá tomar mejores decisiones para el desarrollo del distrito.

Justificación económica

La investigación quiere conocer el nivel de beneficios económicos que esta generando la actividad turística dentro del crecimiento económico de la población económica y con el desarrollo de la propuesta de plan de desarrollo turístico generara mayores beneficios económicos a los pobladores.

Justificación Política

La investigación permitirá conocer la importancia que la toma de decisión en las entidades públicas, porque los gobiernos locales deben comprometerse a ejercer una política que dinamicen la actividad económica de la zona.

1.6. Hipótesis

La hipótesis del presente trabajo de investigación es:

El turismo es un sector que ha afectado positivamente el crecimiento económico del Distrito de Yucay, provincia de Urubamba, Cusco, 2017.

1.7.Objetivos

1.7.1. Objetivo general

Determinar la influencia del turismo en el crecimiento económico del distrito de Yucay, provincia de Urubamba, región de Cusco en el 2017.

1.7.2. Objetivos específicos

1) Analizar la ubicación geográfica del distrito de Yucay provincia de Urubamba, región de Cusco.
2) Explicar los principales indicadores sociales del distrito de Yucay.
3) Explicar el patrimonio material e inmaterial de del Distrito de Yucay.
4) Analizar los recursos y atractivos turísticos del distrito de Yucay.
5) Describir la situación de los servicios turísticos e inversiones en el distrito de Yucay.
6) Determinar la evolución del número de turistas tanto nacionales como extranjeros del distrito de Yucay.
7) Medir la influencia del turismo en el crecimiento económico del distrito de Yucay.

II. MATERIAL Y MÉTODOS

2.1. Tipo y diseño de investigación

2.1.1. Tipo de investigación

Esta investigación es de tipo explicativo, según Hernández, Fernández & Baptista (2010), menciona que: "Los estudios explicativos van más allá de la descripción de conceptos o fenómenos o del establecimiento de relaciones entre conceptos; es decir, están dirigidos a responder por las causas de los eventos y fenómenos físicos o sociales" (p.83), en este caso la influencia del turismo en el crecimiento económico del distrito de Yucay, provincia de Urubamba, Cusco, 2017.

2.1.2. Diseño de investigación

Para este estudio, se utilizó el diseño no experimental, según Hernández, Fernández & Baptista (2010), argumentan: "En la investigación no experimental es observar fenómenos tal como se dan en su contexto natural, para posteriormente analizarlos" (p.149), para alcanzar nuestros objetivos se diseña un estudio de carácter transversal, ya que recolectarán datos en un solo momento, en un tiempo único.

2.2. Población y muestra

Población: Municipalidad Distrital de Yucay

Muestra: Municipalidad Distrital de Yucay. Ejecución del plan de desarrollo turístico del distrito de Yucay del año 2017.

2.3. Variables y operacionalización

2.3.1. Variables

- **Variable dependiente:** Crecimiento económico
- **Variable independiente:** Turismo

2.3.2. Operacionalización

A continuación se presenta la operacionalización de las variables de estudio (Ver Tabla 2):

Tabla 2
Operacionalización de las variables

Variables	Dimensiones			Indicadores	Técnica e instrumento de recolección de datos
Crecimiento económico (variable dependiente)	Enfoques para el cálculo del PBI	Enfoque de la Producción		Producción	Análisis documental/ Reportes estadísticos INEI
		Enfoque del Gasto		Gasto de consumo final	
		Enfoque del Ingreso		Ingresos	
Turismo (variable independiente)	Formas de turismo	Turismo tradicional		Visitantes nacionales y extranjeros	Análisis documental/ Reportes estadísticos del Plan de desarrollo turístico del distrito de Yucay
		Turismo no tradicional o alternativo	Turismo rural	Vocación turística	
			Turismo vivencial	Orientadores turísticos locales	
			El ecoturismo	Guías y orientadores turísticos locales	
			El Turismo de aventura	Agencias de viajes u operadores turísticos	

Fuente: Elaboración Propia.

2.4. Técnicas e instrumentos de recolección de datos

Las técnicas e instrumentos de recolección de datos que se han utilizado en la presente investigación son (Ver Tabla 3):

Tabla 3
Técnicas e instrumentos de recolección de datos

Técnicas de recolección de datos	Instrumentos de recolección de datos
Análisis documental	▪ Reportes estadísticos INEI. ▪ Reportes estadísticos del plan de desarrollo turístico del distrito de Yucay.

Fuente: Elaboración Propia.

2.5. Procedimientos de análisis de datos

PRIMERO: Luego de la aprobación del proyecto de investigación, se ha procedido a recopilar los datos sobre la influencia del turismo en el crecimiento económico del distrito de Yucay, provincia de Urubamba, Cusco, 2017, a través del instrumento de los reportes estadísticos de INEI y del plan de desarrollo turístico del distrito de Yucay.

SEGUNDO: Se ha procedido a evaluar los datos del turismo y crecimiento económico del distrito de Yucay.

TERCERO: Se ha procedido a identificar los indicadores del turismo y crecimiento económico del Distrito de Yucay más relevantes.

CUARTO: Presentación de resultados.

QUINTO: Presentación del informe de tesis, artículo de investigación y el resumen de SUNEDU.

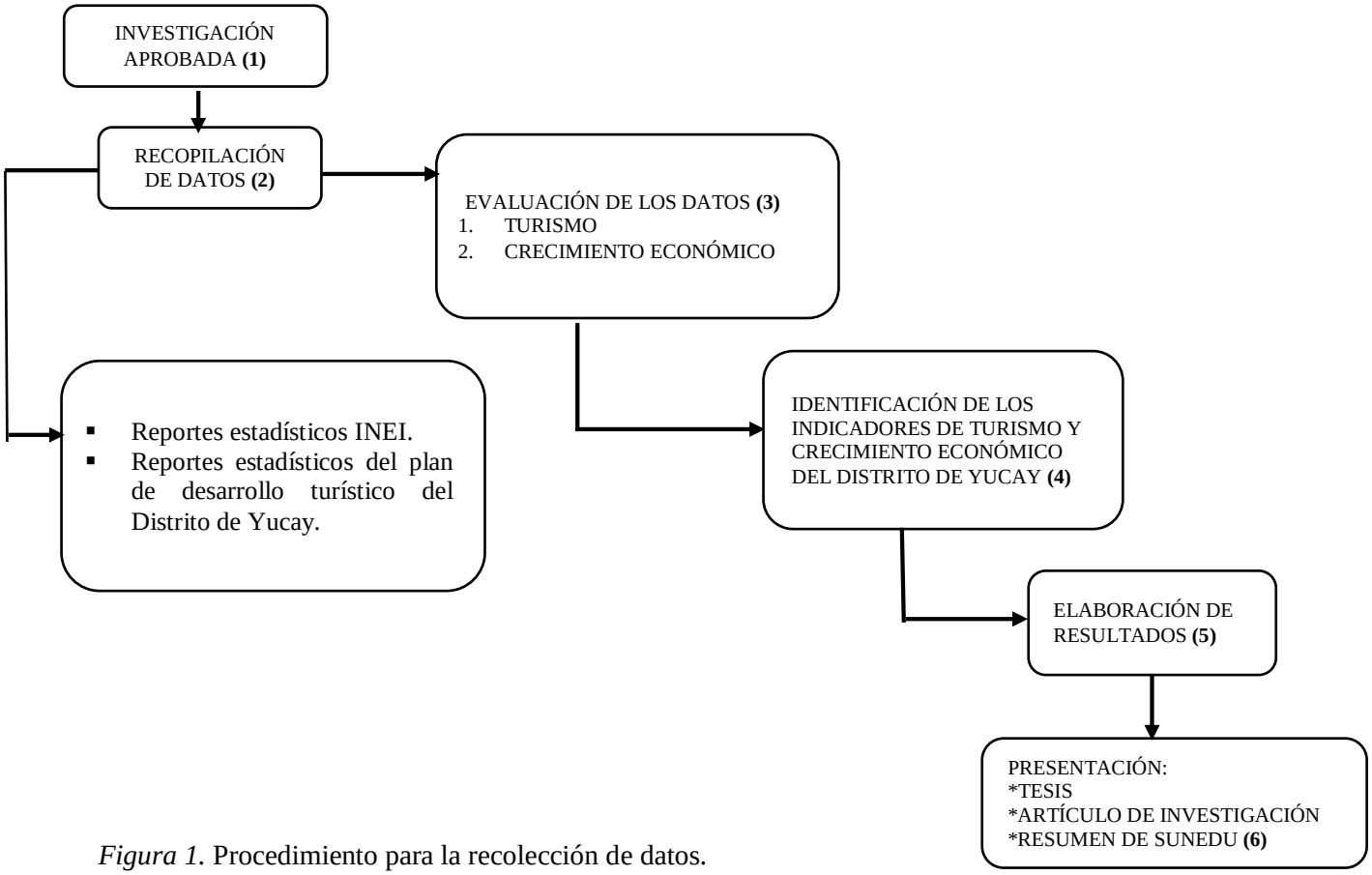

Figura 1. Procedimiento para la recolección de datos.
Fuente: Elaboración Propia.

2.6. Criterios éticos

A continuación se presentará los criterios éticos del trabajo de investigación (Ver Tabla 4).

Tabla 4
Criterios Éticos

CRITERIOS	CARACTERISTICAS
Confidencialidad	Se aseguró la protección de la identidad de la institución y los beneficiarios que participan como informantes de la investigación.
Originalidad	Se citaron las fuentes bibliográficas de la información mostrada, a fin de demostrar la inexistencia de plagio intelectual.
Veracidad	La información mostrada fue verdadera, cuidando la confidencialidad de ésta.

Fuente: Elaboración Propia.

2.7. Criterios de rigor científico

A continuación se presentará los criterios éticos del trabajo de investigación (Ver Tabla 5).

Tabla 5
Criterios de Rigor Científico.

CRITERIOS	CARACTERISTICAS
Objetividad	Presentar y explicar los datos y hechos tal como se muestran en la realidad sin alteración alguna.
Validación	La información mostrada es verdadera, ya que toda la información de datos estadísticos es proporcionada por el INEI y del plan de desarrollo turístico de la Municipalidad Distrital de Yucay.
Trabajo Metódico	Se utilizó la metodología científica para el desarrollo de la investigación: recolección de información bibliográfica, trabajo de campo, análisis de datos, que fue validada por un especialista (Ver Anexo N°02 y Anexo N°03).

Fuente: Elaboración Propia.

III. RESULTADOS

3.1. Resultados en tablas y figuras

3.1.1. Análisis de la ubicación geográfica del distrito de Yucay provincia de Urubamba, región de Cusco

El distrito de Yucay (Ver Figura 1) pertenece a la Provincia de Urubamba, tiene una altitud de 2800 msnm.

A. LIMITES:

- Por el Norte limita con la provincia de Calca.
- Por el Sur limita con las comunidades de Raqchi y Huaynacolca - Distrito de Huayllabamba.
- Por el Este limita con la capital de distrito Huayllabamba.
- Por el Oeste limita con la comunidad de Chichubamba Distrito de Huayllabamba.

Región	Provincia	Distrito
CUSCO	URUBAMBA	YUCAY

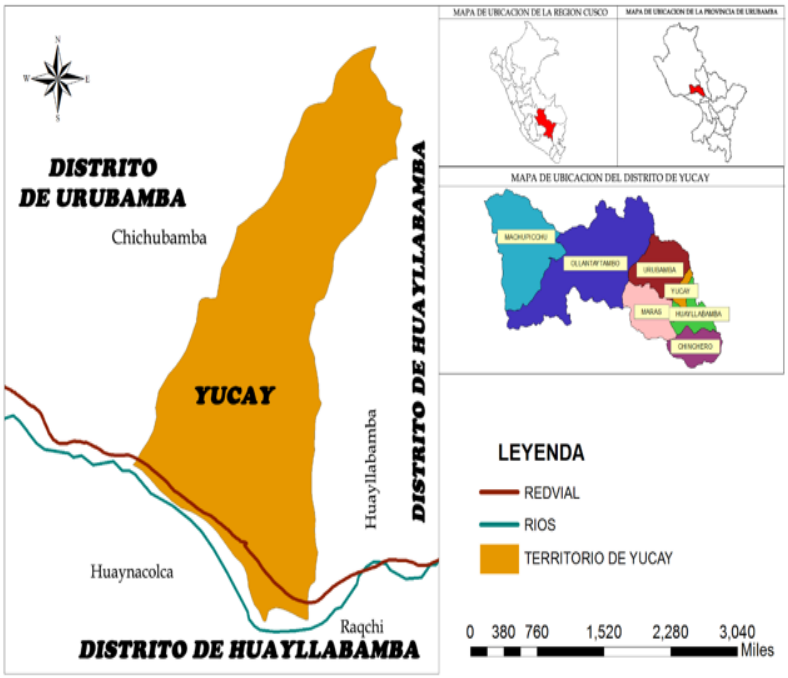

Figura 2. Ubicación geográfica del Distrito de Yucay
Fuente: Plan de Desarrollo Turístico Local de la Municipalidad Distrital de Yucay - 2017.

B. RESEÑA HISTÓRICA

Este hermoso pueblo está ubicado a las orillas del legendario río Willcamayu o río Vilcanota; a 78 Km al Noreste de la ciudad del Cusco entre Pisac y Ollantaytambo. El distrito de Yucay," Capital del Valle Sagrado de los Incas" pertenece a la provincia de Urubamba en el departamento del Cusco. Existen varias historias a cerca del nombre de Yucay que es una palabra de origen quechua que significa engaño, seducción o encanto. Como característica principal, tiene dos plazas divididas por una iglesia colonial donde se dieron batallas de resistencia y de independencia en contra de los invasores españoles. De acuerdo a las crónicas, en la antigüedad se conocía como "Valle de Yucay" a los lugares que comprenden hoy los sectores de Huayllabamba, Urquillos, Huayoqari, Chichubamba, Urubamba, Yanahuara y Maras.

Yucay ocupa desde los inicios de su existencia un lugar importante dentro de la historia peruana, siendo para los incas un paraje especial para su recreación donde se erigían importantes palacios, durante los inicios de la colonia se libraron batallas de la resistencia inca , donde Simón Bolívar descanso con sus tropas ,solo por mencionar algunos hechos. Y los cronistas nos dicen: "Pero la residencia favorita de los incas era Yucay como a unas cuatro leguas de distancia de la capital. En este delicioso valle rodeado por la sierra que lo defendía contra los ásperos vientos del este y lo refrescaba con abundantes manantiales y arroyos, construyeron el más hermoso de sus palacios. Allí cuando estaban cansados del polvo y de los afanes de la capital, se complacían en retirarse y solazarse con la sociedad de sus concubinas favoritas, vagando entre los bosques y frescos jardines que embalsaman el aire con olores deliciosos y adormecían los sentidos en voluptuoso descanso. Allí también disfrutaban las delicias del baño, surtidos por corrientes de agua cristalina que pasaban por conductos de plata subterráneos y caían en bañaderos de oro. Los espaciosos jardines estaban cubiertos de numerosas variedades de plantas y flores que crecían sin esfuerzo alguno en esta región templada de los trópicos, mientras que a sus lados había otros jardines de una especie más extraordinaria, en que brillaban las diferentes formas de vida diestramente imitados con oro y con plata , entre se recuerda especialmente el maíz , el más hermoso de los granos de América y se habla del trabajo admirable en que la mazorca se descubría en parte en medio de las anchas hojas de plata y del ligero penacho del mismo metal que flotaba graciosamente en su cúspide"

Con la invasión hispana se inicia el periodo colonial, desintegrando la organización política y jurídica de los quechuas y por cierto desarticulando el ejercicio del poder de la clase gobernante o inkas, imponiéndose las llamadas encomiendas, reducciones y corregimientos durante el gobierno del virrey Francisco Toledo e implicando el paulatino abandono de los centros de poder y las principales edificaciones de gobierno. Hacia 1555, la situación geográfica del Valle, había cambiado relativamente, así, la zona estuvo dividida en lo que se conocía con el nombre de Valle de Yucay, (que comprendía Urquillos, Huayllabamba, Huayoqari, Yucay, Chichubamba, Urubamba, hasta Yanahuara y Maras), que permaneció con ese nombre durante el Siglo XVI y Siglo XVII. El sector actual de Yucay fue conocido con el nombre de Yucaybamba y el escaso sector urbano (ahora Urubamba), fue designado como Tambo de Yucay... En 1823 El libertador del Perú Don Simón Bolivar visitó Yucay hospedándose en la casa hacienda de Orihuela ubicada en la Plaza Manco II de Yucay. En 1905, el gobierno del Presidente José Pardo y Barreda con D.L Nº 345 del 9 de septiembre, eleva a Yucaybamba a la categoría de Distrito de Yucay empezando así su desarrollo y evolución actual.

3.1.2. Explicación de los principales indicadores sociales del distrito de Yucay

A. ACCESIBILIDAD

Los visitantes que llegan a Yucay pueden tomar 5 puntos de acceso que son (Ver Tabla 6):

- **a)** Las personas que llegan de Urubamba a Yucay en automóvil está a 2 Km. Aprox.
- **b)** Las personas que llegan a pie pueden tomar los caminos peatonales de 2Km. Con 20 minutos de caminata.
- **c)** Las personas que vienen de Calca los hacen mediante automóviles, 18 km en 23 minutos aprox.
- **d)** Desde Cusco la primera vía es por Pisac en una distancia de 68.8 Km. Aprox. que lo pueden realizar en 91 minutos.
- **e)** segunda vía desde cusco es a través de chinchero donde recorren 56.4Km. en un tiempo de 81 minutos.

Tabla 6
De acceso al distrito de Yucay

Ciudad Emisora	Tramo	Medio De Transporte	Tipo de Transporte	Tiempo de Viaje	Distancia (Km)	Tipo de Carretera	Estado de Conservación
a. Urubamba	Urubamba - Yucay	Automóvil	Terrestres - carreteras	7 minutos	2 km	Asfaltado	Muy Buena
b. Urubamba	Urubamba - Yucay	Pie	Terrestre - caminos	20 minutos	2 km	Sendero	Buena
c. Calca	Calca – Yucay	Automóvil	Terrestres - carreteras	23 minutos	18 km	Asfaltado	Muy Buena
d. Cusco	Cusco – Pisac - Yucay	Automóvil	Terrestres - carreteras	91 minutos	68.8 Km	Asfaltado	Muy Buena
e. Cusco	Cusco – Chinchero - Yucay	Automóvil	Terrestres - carreteras	81 minutos	56.4 Km	Asfaltado	Muy Buena

Fuente: Plan de Desarrollo Turístico Local de la Municipalidad Distrital de Yucay - 2017.

B. INFRAESTRUCTURA

El distrito de Yucay solo cuenta con 01 comunidad anexa con el nombre de san juan en el área rural (Ver Tabla 7).

Tabla 7
Infraestructura del Distrito de Yucay

- *AREA URBANA*

✓ **Área 41.32 Ha.**

Servicio	Disponibilidad SI o No	Descripción
Agua	SI	El agua viene del Nevado de San Juan,
Alcantarilla	SI	Toda la parte urbana de la población tiene alcantarillado, excepto la parte arqueológica
Electricidad	SI	Toda la Población.
Telefonía	SI	Telefónica, Claro y Bitel. En todos los recursos turísticos.
Internet	SI	Satelital con baja velocidad
Salud	SI	Posee una posta Medica a disposición de los visitantes.
Seguridad	SI	Posee una comisaria, y un comité de seguridad vecinal que garantiza la tranquilidad
Terminales terrestres	NO	
Vías Internas – Transito distrital	NO	La carretera no llega hasta la comunidad de San Juan
Señalización	NO	No existe señalización turística.

- *AREA RURAL*

✓ Área 411.22 Ha.

Servicio	Disponibilidad SI o No	Descripción
Agua	SI	No potable
Alcantarilla	NO	
Electricidad	SI	15 familias
Telefonía	SI	Solo Móvil
Internet	NO	
Salud	NO	
Seguridad	NO	Comisaría en la parte Urbana
Terminales terrestres	NO	
Vías Internas – Transito distrital	NO	Acceso peatonal
Señalización	NO	No existe señalización turística.

Fuente: Plan de Desarrollo Turístico Local de la Municipalidad Distrital de Yucay - 2017.

C. SOCIAL

- **INDICADORES GENERALES**

Tabla 8
Indicadores generales del Distrito de Yucay

INDICADORES	
Población Total	3,376 habitantes
Total de Mujeres	1688
Total de Varones	1689
IDH	0.6411
Densidad poblacional	47.84 Hab/Km2
PEA	1,655

Fuente: Plan de Desarrollo Turístico Local de la Municipalidad Distrital de Yucay - 2017.

- **INSTITUCIONES EDUCATIVAS**

Tabla 9
Instituciones educativas del Distrito de Yucay

Etapa, modalidad y nivel de las IIEE que funcionan en el local	Total	Gestión		Área		Pública		Privada	
		Pública	Privada	Urbana	Rural	Urbana	Rural	Urbana	Rural
Total	**9**	**7**	**2**	**7**	**2**	**6**	**1**	**1**	**1**
Básica Regular 1/	**9**	**7**	**2**	**7**	**2**	**6**	**1**	**1**	**1**
Sólo Inicial	4	3	1	3	1	3	0	0	1
Sólo Primaria	4	3	1	3	1	2	1	1	0
Sólo Secundaria	1	1	0	1	0	1	0	0	0
Inicial y Primaria	0	0	0	0	0	0	0	0	0

Fuente: Plan de Desarrollo Turístico Local de la Municipalidad Distrital de Yucay - 2017.

Tabla 10
Cuadro comparativo (indicadores anuales) del Distrito de Yucay

	NIVEL DISTRITAL YUCAY	NIVEL PROVINCIAL URUBAMBA	NIVEL REGIONAL CUSCO	NIVEL NACIONAL PERÚ
Pobreza	Intervalo de 23.0% - 34.1 %	Intervalo de 23.7% - 29.4 %	49.5%	31.3%
Desnutrición niños 6 – 9 años	19%	31%	34%	22%
Analfabetismo	6.73 %	18.6%	13.9%	7.14%

Fuente: Plan de Desarrollo Turístico Local de la Municipalidad Distrital de Yucay - 2017.

3.1.3. Explicación del patrimonio material e inmaterial del Distrito de Yucay

A. SECTOR ARQUEOLÓGICO DE LOS ANDENES DE YUCAY

Ha sido construido durante el señorío de Pachacutec, su apogeo se inicia cuando fue construido por los Yanaconas (prisioneros de guerra). Posee una extensión de 85 hectáreas, dedicadas a las labores agrícolas, en la zona de Antibamba se encuentra la portada del Sol, con doble escalinata, en forma de "V", de 18 peldaños cada una en un sector denominado Parupata. Las andenerías están destinadas a constituir que el terreno pierda su vértice inclinado, de modo que se obtengan terrenos horizontales excelentes para labores agrícolas, en el distrito de Yucay, la fuente principal del agua se divide por tres canales principales, llamados Tenería, Hatunñan y Choco, cada uno de los cuales en su curso sirve para abastecer de agua a las andenerías de su sector, de modo tal que todos los andenes tienen un sistema óptimo de irrigación.la característica resaltante, es que las andenerías son yuxtaposiciones de piedra detallada. Su uso ha sido destinado para la agricultura, que se viene desarrollando en la actualidad. Esta obra magnífica de los Incas, demuestra la tecnología manejada en esos tiempos, permitiendo en la actualidad mostrar al mundo de este trabajo excepcional.

B. FIESTA DE LA CRUCES DE PENTECOSTES DE YUCAY

Esta celebración se lleva a cabo entre los meses de mayo o junio de cada año. En dicha festividad salen en procesión 7 cruces, cada una de las cuales representa a una parcialidad de Yucay que son: Sr. De Pasión, Sr. De Calvario, San Gregorio, Sr. Misionero, Sr. Cruz Moqo, Sr. De Llaulli Moqo, Sr. De Cañibamba. Estas 7 cruces se ubican en sus respectivas capillas que fueron construidas sobre las montañas y en tiempo de los incas eran lugares de culto y adoración para los dioses andinos como el sol, la luna, el río y las estrellas. El primer dia se celebrará la víspera de pentecostés en las Plazas de Yucay realizando la quema de castillos y fuegos artificiales, el Segundo día es el día central realizando procesiones acompañadas por todos los devotos que acuden a los cargos de las familias que se organizan en Yucay. Se da realce a esta celebración con los famosos wacacastillos que son fuegos artificiales construidos con cañas de carrizos en forma de toros y son jalados delante de cada cruz reventando entre la gente espectadora de esta

fiesta. Esta celebración en tiempo de los incas se conocía como Aymoray o Sararaymi o fiesta del Maíz, posiblemente fue la más importante después del Inti Raymi.

C. TEMPLO SANTIAGO APÓSTOL DE YUCAY

Fue construido en 1 650 sobre ocupación inca, reconstruido en 1 690 por el párroco Juan Arias de la Lira con ayuda del obispo Manuel Molinedo. El templo es de planta en forma de cruz latina con torre adosada, los lienzos pintados al óleo representan mártires de la orden franciscana y dominica, con retablos de madera aguano, con acabados de pan de oro esgrafiados. La escultura más destacada, es la imagen central de Santiago apóstol que exhibe la imagen de los peregrinos de la vida de Santiago de Compostela. la construcción en forma de cruz es de estilo gótico, el altar mayor bañado en pan de oro y con enchapes de plata, decorado con pinturas de la escuela cusqueña .así mismo, posee 6 altares bañados en pan de oro, cada uno con seis arcos en la parte central en las que se presentan imágenes de diversos santos y vírgenes, en la mesa frontal de uno de los altares se aprecia un trabajo en platería repujada con martillo y cincel, de estilo barroco, representa productos, hojarascas y ángeles, se visualiza asimismo la presencia de un inca con mascaypacha en la cabeza. La fachada cuenta con una puerta principal en forma de arco con nichos u hornacinas a los costados y al lado derecho se ubica el campanario con cuatro campanas.

D. NEVADO DE ILLAHUAMAN O SAN JUAN

Su nombre proviene de dos vocablos quechuas Illa=Centella y Huamán=Halcón. El pico nevado del Illahuaman, es un glaciar permanente y el acceso es por medio de un camino de herradura. tiene una altura de 5060 m.s.n.m y se ubica en la Cordillera Oriental de los Andes. Presenta un clima glaciar caracterizado por temperaturas bajo cero con presencia de glaciares, morrenas, laguna de origen glaciar denominado Yanacocha y Q´elloccocha, existe la presencia de pastos naturales como: ichu, plantas nativas como: bosque de queuñas, aves como alccamaris, huallatas o ganso del inca, perdices, jacachus o carpinteros andinos, entre otros.

E. PALACIO DEL INCA SAYRITUPAC

La construcción pertenece a la época Inca; los habitantes más antiguos lo conocían como Huaca Wasi o lugar sagrado; informes realizados por personas que estudiaron el lugar indica que este no fue un palacio, sino un ambiente dedicado a labores administrativas de

carácter agrícola y religioso; la construcción está hecha a base de piedra revestido con arcilla, en la parte exterior se aprecia la entrada, en medio de dos hornacinas grandes de doble jamba, en la parte interior tres hornacinas grandes tipo portadas una en cada lado y sobre esta se observa signos escalonados; con pinturas en el interior.

F. FIESTA DE SAN ISIDRO

Dicha fiesta se realiza cada 15 de mayo de cada año, donde la gente el 14 en la noche realiza una víspera. Al día siguiente la gente concurre junto con el santo San Isidro Labrador, va vestido de campesino y decorado con los productos de la zona donde la gente le coloca al santo con los mejores productos de la zona y se dirigen hacia la iglesia de Santiago apóstol donde realizan una misa en honor al santo, luego se dirigen a la plaza Manco II, donde realizan un concurso de arado con ganados novatos (ganados que por primera vez realizan dicho trabajo),La cabeza de estas toros es decorado con elementos propios del lugar, el premio se lleva el ganado que mejor realiza dicho trabajo, el premio consta en sacos de fertilizantes. También los carguyoc de la fiesta traen una merienda, donde comparten con todos los concurrentes.

G. PINTURAS RUPESTRES DE SAYWA

Las pinturas rupestres de Sayhua estan localizadas en el cerro del mismo nombre, cerca a las andenerias y es posible divisarlas claramente desde el camino que va hacia la comunidad de San Juan.

En los paneles se pueden observar figuras antropomorfas, camelidos, circulos , en su mayoria pintadas con color blanco (cal y yeso) y un pequeño porcentaje de color rojo (arcilla).

H. MIRADOR DE MISIONERO

Es un lugar estratégico que se encuentra ubicado a 25 minutos de caminata en donde se puede apreciar todos el valle de Yucay y el Valle sagrado de los incas, así también se encuentra ubicado una pequeña capilla donde se encuentra una cruz denomino “Señor De Misionero”.

I. TUMBAS INCAS

Es posible ver estas tumbas desde el camino que atraviesa los andenes de Yucay en el sector denominado Unu Raqi, en las faldas de la montaña que lleva por nombre Apu Saywa. Las estructuras funerarias son de planta rectangular y están adosadas a la pared del alero. A pesar de ser un sitio de difícil acceso, hay un sendero angosto que sube en zigzag por una cuesta muy empinada hasta el lugar de las sepulturas.

J. PLAZOLETAS DE YUCAY

El pueblo de Yucay tiene 2 plazas principales dominada por 2 árboles grandes y antiquísimos de pisonayes, de igual forma que Pisac y Calca. Fuera de la belleza paisajística este escenario es usado como lugar de recreación todos los sábado y domingo por visitantes que provienen de diferentes partes de la región.

K. LA CASA DE LA ÑUSTA

A esta construcción se le atribuye el nombre de: Palacio de la Ñusta, posiblemente fue la casa de Beatriz Qolla, hija del Inca Sayri Tupac, quien se casó con el Capitán español Martín García de Loyola, sobrino nieto del fundador de la Compañía de Jesús de la orden de los jesuitas.

L. FIESTA DE SANTIAGO

Esta fiesta se lleva a cabo cada 25 de julio de todos los años donde se realiza diferentes actividades entre ellas el comercio de cerámicas traídas por asociaciones de artesanos del altiplano, expendio de gastronomía local, grupos musicales, entre otros. En estas fechas el distrito suele estar muy concurrido y llego de fiesta.

M. FIESTA DE VIRGEN DE LA O

La fiesta se da desde el 18 de diciembre de cada año, hasta la octava que cae justo el día de navidad 25 de diciembre que la llevan a la Virgen de la O, acompañada con danzas y otras vírgenes más a su capilla, continuando con la fiesta hasta el día 27. Durante todo este tiempo podemos apreciar más de 18 danzas del lugar que con devoción dedican su esfuerzo a la Virgen de la O.

N. MOLINIYOC

El molino es de estilo Colonial, construido con piedras finamente labradas a principios del año 1800. Funcionaba con agua y sirvió para moler los productos traídos de la zona del Valle de Yucay. Este lugar fue declarado como Patrimonio Cultural de la Nación con Resolución Directoral Nacional Nº 1653/INC del 5 de diciembre del año 2005.

3.1.4. Análisis de los recursos y atractivos turísticos del distrito de Yucay

En Yucay puede encontrar diferentes servicios:

- Servicio de hospedaje
- Servicios de alimentos y bebidas
- Posta de salud.
- Restos arqueológicos
- Miradores
- Rutas de Trekking.
- Otros

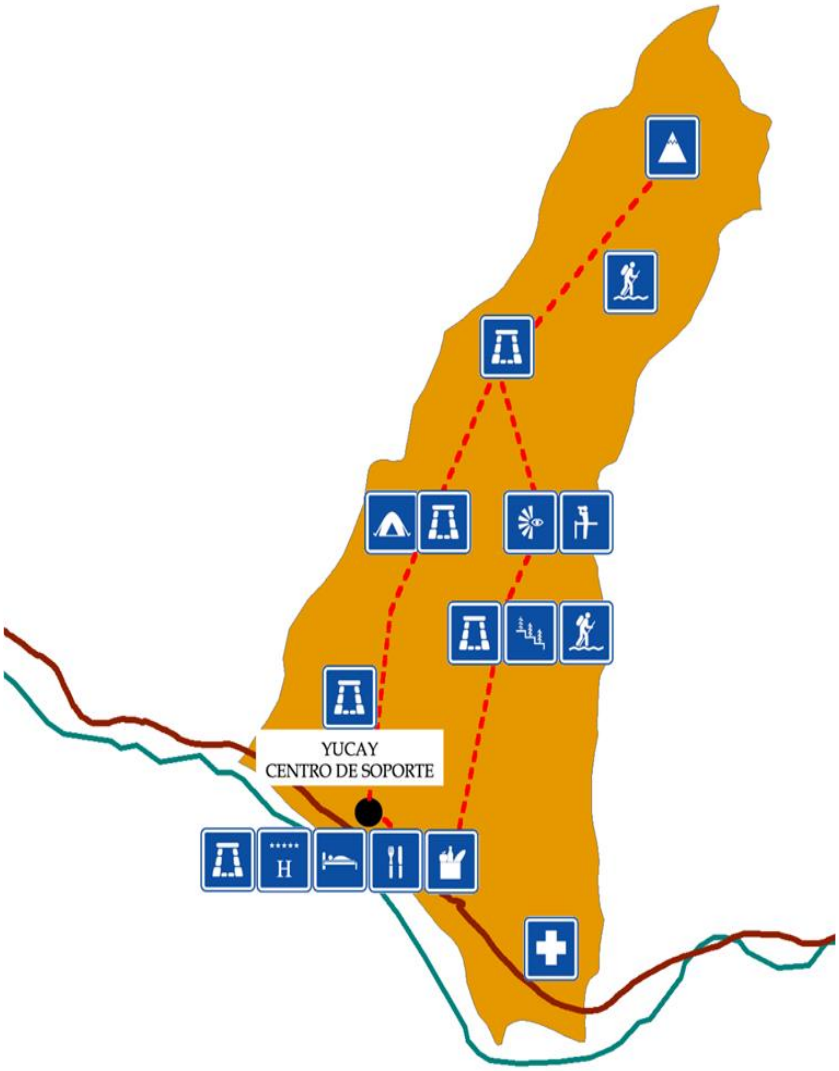

Figura 3. Recursos y atractivos turísticos del distrito de Yucay.
Fuente: Plan de Desarrollo Turístico Local de la Municipalidad Distrital de Yucay - 2017.

Tabla 11
Recursos y atractivos turísticos del distrito de Yucay.

Recurso / Atractivo	Priorización	Clasificación	Estado de Conservación	Afluencia de Visitantes	Temporalidad (Meses)	Se encuentra en el inventario turístico	Atributo
1. Sector Arqueológico De Los Andenes De Yucay	Principal	2. Manifestaciones Culturales	Bueno	Regular	Todo el año	SI	Altura de Andenerías
2. Fiesta De La Cruces De Pentecostés De Yucay	Complementario	3. Folclore	Regular	Bajo	Mayo - Junio	SI	Costumbre antigua
3. Templo Santiago Apóstol De Yucay	Principal	2. Manifestaciones Culturales	Bueno	Bajo	Todo el año	SI	Pinturas Coloniales
4. Nevado De San Juan O Illahuaman	Principal	1. Sitios Naturales	Regular	Bajo	Todo el año	SI	Paisaje
5. Palacio Del Inca Sayritupac	Principal	2. Manifestaciones Culturales	Bueno	Regular	Todo el año	SI	Historia, a costado de la carretera
6. Fiesta De San Isidro	Complementario	3. Folclore	Bueno	Bajo	Mayo	SI	Productos agrícolas
7. Pinturas rupestres de saywa	Complementario	2.Manifestaciones Culturales	Regular	Bajo	Todo el año	NO	Antigüedad
8. Mirador de Misionero	Complementario	1. Sitios Naturales	Regular	Bajo	Todo el año	NO	Paisaje
9. Tumbas incas	Complementario	2. Manifestaciones Culturales	Malo	Bajo	Todo el año	NO	Antigüedad
10. Plazoletas de Yucay	Principal	1. Sitios Naturales	Bueno	Regular	Todo el año	NO	Grandes áreas de descanso
11. La casa de la Ñusta	Complementario	2. Manifestaciones Culturales	Malo	Bajo	Todo el año	NO	Antigüedad
12. Fiesta de Santiago	Complementario	3. Folclore	Regular	Regular	Julio	NO	Feria de cerámica
13. Fiesta de virgen de la O	Complementario	3. Folclore	Bueno	Regular	Diciembre	NO	Danzas
14. Moliniyoc	Complementario	2. Manifestaciones Culturales	Malo	Bajo	Todo el año	NO	Antigüedad

Fuente: Plan de Desarrollo Turístico Local de la Municipalidad Distrital de Yucay - 2017.

3.1.5. Descripción de la situación de los servicios turísticos e inversiones en el distrito de Yucay

A. ESTABLECIMIENTOS DE HOSPEDAJE

En el distrito de Yucay de los 4 establecimientos de hospedaje, 02 son los más importantes con la clasificación de 3 estrellas otorgados por la DIRCETUR – CUSCO. Así también posee una importante oferta turística con 176 habitaciones y 339 camas. Todos los locales poseen licencia municipal pero solo 02 establecimientos están reconocidos por la DIRCETUR – CUSCO (Ver Tabla 12).

Tabla 12
Establecimientos de hospedaje del Distrito de Yucay

Número total de establecimientos de hospedaje por clasificación*	Capacidad ofertada		Formalidad		
	N° total de habitaciones	N° total de camas	N° de establecimientos de hospedaje con licencia de funcionamiento municipal	N° de establecimiento de hospedaje con RUC	N° de Establecimientos de hospedaje registrados en DIRCETUR
4	176	339	4	4	2

Fuente: Plan de Desarrollo Turístico Local de la Municipalidad Distrital de Yucay - 2017.

B. SERVICIOS DE ALIMENTOS Y BEBIDAS

Dentro de la parte urbana del distrito podemos encontrar 08 establecimientos de alimentos y bebidas con un total de 83 mesas y 327 sillas, de las cuales solo 03 de ellos se dedican a a clientes naciones e internacionales, mientras el resto solo se dedican al turismo nacional y pobladores de la zona. En formalidad vemos que solo 02 establecimientos cuentan con su licencia municipal, a pesar que todos emiten comprobante (RUC) no existe ningún establecimiento que se encuentre en la base de datos de DIRCETUR – CUSCO (Ver Tabla 13).

Tabla 13
Servicios de alimentos y bebidas del Distrito de Yucay

Número total de establecimientos de alimentos & bebidas	Capacidad ofertada		Formalidad		
	N° total de Mesas	N° total de Sillas	N° de A&B con licencia de funcionamiento municipal	N° de A&B con RUC	N° de A&B registrados en DIRCETUR
8	83	327	2	8	0

Fuente: Plan de Desarrollo Turístico Local de la Municipalidad Distrital de Yucay - 2017.

C. AGENCIAS DE VIAJES U OPERADORES TURÍSTICOS

En su mayoría las agencias de viajes que operan en Yucay son de la ciudad de Cusco sin embargo, existen 02 agencias de viajes dentro del distrito que ofrecen sus servicios a los principales recursos turísticos de Yucay (Ver Tabla 14).

Tabla 14
Agencias de viajes u operadores turísticos del Distrito de Yucay

Número total de operadores de turismo y agencias de viaje	**Público objetivo (Nacional/Extranjero)**	**Formalidad**		
		N° de operadores de turismo y agencias de Viaje con licencia de funcionamiento municipal	N° de operadores de turismo y agencias de Viajes con RUC	N° de operadores de turismo y agencias de viajes registrados en DIRCETUR
2	Extranjero Y Nacional	0	2	0

Fuente: Plan de Desarrollo Turístico Local de la Municipalidad Distrital de Yucay - 2017.

D. GUÍAS Y ORIENTADORES TURÍSTICOS LOCALES

Entre los pobladores del distrito existen 04 guías de turismo, los cuales ofrecen sus servicios a través de las agencias del lugar (Ver Tabla 15).

Tabla 15
Guías y orientadores turísticos locales del Distrito de Yucay

Número total de guías y orientadores turísticos locales	**Formalidad**	
	N° de guías y orientadores Turísticos Locales organizados	N° de guías y orientadores turísticos locales registrados en DIRCETUR
4	4	3

Fuente: Plan de Desarrollo Turístico Local de la Municipalidad Distrital de Yucay - 2017.

E. ARTESANIA

Las personas que se dedican a esta actividad se encuentran en el contorno de los principales hoteles de Yucay, las cuales se dedican a comercializar sus productos (Pinturas, prendas de Vestir) elaborados por ellos mismo. Existe también personas que se dedican al comercio de estos productos lo cual lo hacen dentro de los hospedajes (Ver Tabla 16).

Tabla 16
Artesanía del Distrito de Yucay

Línea artesanal	N° total de artesanos/talleres	Productos	Ventas		Formalidad	
			Local	Exportación	N° de artesanos RNA	N° artesanos con RUC
Pintura, textilería, otros	5	Cuadros de pintura en acuarelas y diferentes prendas de vestir	X		0	2

Fuente: Plan de Desarrollo Turístico Local de la Municipalidad Distrital de Yucay - 2017.

F. SERVICIOS TURISTICOS COMPLEMENTARIOS

Existe un Museo de capitales privados lo cual desde hace unos meses viene ofreciendo el servicio de interpretación de actividades como tejido y el proceso que se lleva a cabo para la confección de las prendas de vestir (Ver Tabla 17).

Tabla 17
Servicios turísticos complementarios del Distrito de Yucay

Servicios complementarios*	N° total	Descripción breve del servicio complementario	Formalidad		
			N° de empresas con licencia de funcionamiento municipal	N° de empresarios con RUC	N° de empresarios registrados en DIRCETUR
1	1	Museo de Yucay ofrece servicios de interpretación de diferentes actividades de la zona	1	1	1

Fuente: Plan de Desarrollo Turístico Local de la Municipalidad Distrital de Yucay - 2017.

G. TRANSPORTE

La mayoría del transporte turístico utilizado por los visitantes para llegar a Yucay son privados, pero existe también 04 empresas que los mismos pobladores utilizan para desplazarse y que también pueden ser utilizados por cualquier visitante (Ver Tabla 18).

Tabla 18
Transporte del Distrito de Yucay

Nombre	Capacidad de pasajeros por unidad	Frecuencias diarias	Cuenta con RUC	Cuenta con licencia de funcionamiento
Picaflor Andino S.A.C.	10 Pasajeros	Si	Si	Si
Señor de Huanca S.A.C.	10 pasajeros	Si	Si	Si
Caminos de Inca	29 Pasajeros	Si	Si	Si
Sumaq Wayna	11 Pasajeros	Si	Si	No

Fuente: Plan de Desarrollo Turístico Local de la Municipalidad Distrital de Yucay - 2017.

H. INVERSIÓN PÚBLICA

Existe un proyecto de inversión pública lo cual el gobierno viene desarrollando desde hace un tiempo lo cual lamentablemente por la demora de los tramites frente Ministerio de Cultura hasta ahora no se concreta. Este proyecto involucra un conjunto de actividades dedicadas a la puesta en valor y promoción del turismo en el Distrito de Yucay (Ver Tabla 19).

Tabla 19
Inversión pública del Distrito de Yucay

Proyectos vinculados al turismo (priorizados)	Monto de inversión	Nivel de gobierno ejecutor
Instalación de Servicios Turísticos en el Sector Arqueológico de los Andenes de Yucay, Provincia de Urubamba -Cusco En Formulación SNIP 351388	S/. 909,183.84	LOCAL

Fuente: Plan de Desarrollo Turístico Local de la Municipalidad Distrital de Yucay - 2017.

3.1.6. Determinación de la evolución del número de turistas tanto nacionales como extranjeros del distrito de Yucay

A. ESTADÍSTICAS DE ARRIBOS A ESTABLECIMIENTOS DE HOSPEDAJE EN LA REGIÓN CUSCO

El flujo de turísticas que llegan a cusco cada año está en incremento hasta el 2016 con 1`290,621 turistas Nacionales y 1`969,683 turistas extranjeros de acuerdo al MINCETUR (Ver Figura 4).

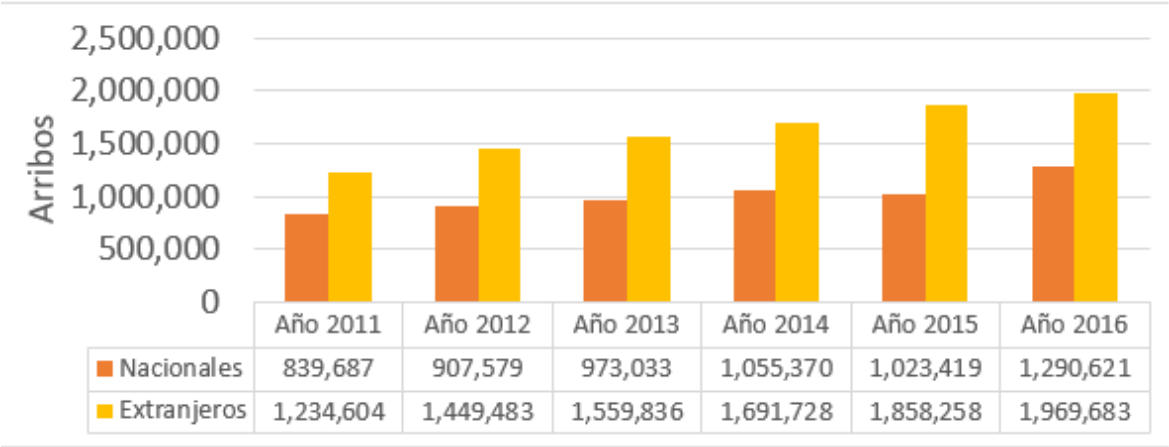

Figura 4. Flujos de arribos anuales a establecimientos de hospedaje Región de Cusco - Periodo 2011 al 2016.
Fuente: Plan de Desarrollo Turístico Local de la Municipalidad Distrital de Yucay - 2017.

B. ESTADÍSTICAS DE ARRIBOS A ESTABLECIMIENTOS DE HOSPEDAJES EN LA PROVINCIA DE URUBAMBA

Urubamba con sus principales atractivos que son Machupicchu y Valle sagrado (Ubicado Yucay), ha recibido en el último año nada más 144,067 turistas Nacionales, y 740,491 turistas extranjeros desde un registro hotelero, tomando en cuenta que la planta hotelera en el valle sagrado viene creciendo a un paso acelerado (Ver Figura 5).

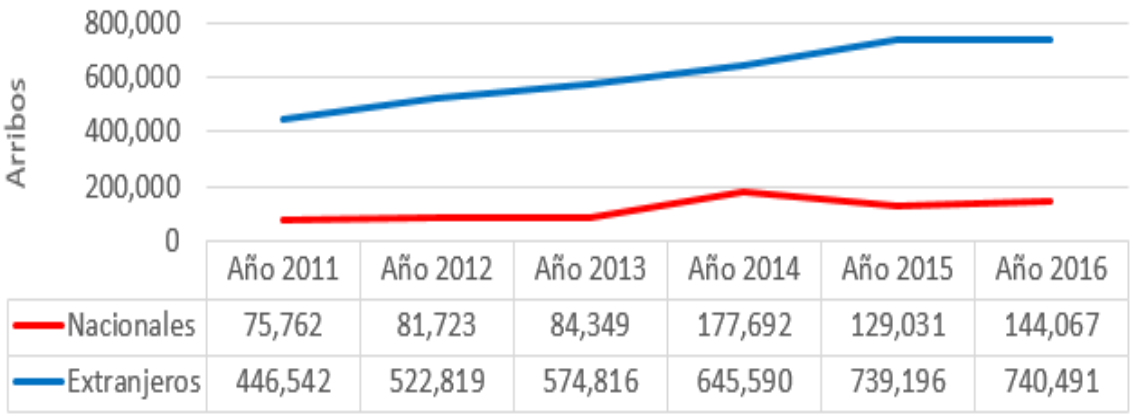

Figura 5. Flujos de arribos anuales a establecimientos de hospedaje Provincia de Urubamba - Periodo 2011 al 2016.
Fuente: Plan de Desarrollo Turístico Local de la Municipalidad Distrital de Yucay - 2017.

C. ESTADÍSTICAS ARRIBOS A ESTABLECIMIENTOS DE HOSPEDAJE AL DISTRITO DE YUCAY

El flujo a establecimientos de hospedaje en el distrito de Yucay tiene más énfasis en los turistas Extranjeros con 34,061 turistas en el último año y 4,237 turistas nacionales con una tendencia creciente en los últimos 6 años (Ver Figura 6).

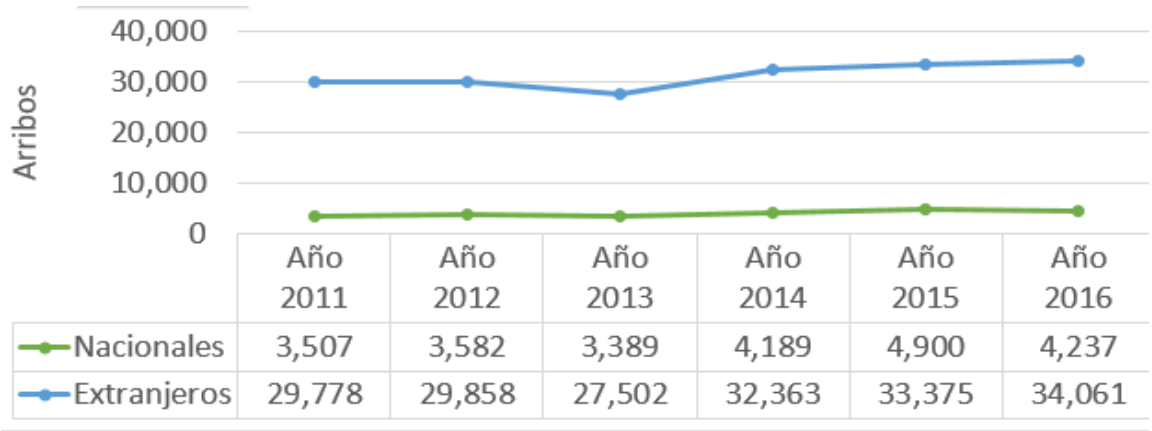

Figura 6. Flujos de arribos anuales a establecimientos de hospedaje Distrito de Yucay - Periodo 2011 al 2016.
Fuente: Plan de Desarrollo Turístico Local de la Municipalidad Distrital de Yucay - 2017.

3.1.7. Medición de la influencia del turismo en el crecimiento económico del distrito de Yucay - provincia de Urubamba, Cusco, 2017

Según la actividad económica del Distrito de Yucay para el año 2017, muestra el predominio de la población económicamente activa - PEA vinculo a la actividad agrícola, ganadera y silvicultura, que corresponde al 28.43% de la PEA ocupada, con una agricultura orientada a la producción de papa, maíz choclo, maíz amiláceo y alfalfa. Por otro lado, el 11.94% se dedica a la enseñanza y el **11.69% se dedica a Hoteles y Restaurante** ya que Yucay cuenta con una importante planta Hotelera y de restaurantes, lo que resalta la importancia de la **Actividad Turística** en el crecimiento económico del distrito de Yucay (Ver Tabla 20).

Tabla 20
PEA ocupada según actividad económica del Distrito de Yucay - 2017

Agricultura, ganadería, caza y silvicultura	338	28.43%
Explotación de minas y canteras	1	0.08%
Industrias manufactureras	42	3.53%
Suministro electricidad, gas y agua	3	0.25%
Construcción	87	7.32%
Venta,mant.y rep.veh.autom.y motoc.	11	0.92%
Comercio por menor	157	13.20%
Hoteles y restaurantes	**139**	**11.69%**
Transp.almac.y comunicaciones	66	5.55%
Intermediacion financiera	2	0.17%
Activit.inmobil.,empres.y alquileres	50	4.21%
Admin.pub.y defensa;p.segur.soc.afil.	35	2.94%
Enseñanza	142	11.94%
Servicios sociales y de salud	9	0.76%
Otras activi. serv.comun.,soc.y personales	37	3.11%
Hogares privados y servicios domésticos	36	3.03%
Organiz.y organos extraterritoriales	1	0.08%
Actividad económica no especificada	33	2.78%
TOTAL	1189	100.00%

Fuente: INEI -. Encuesta Nacional de Hogares 2017.
Elaboración Propia.

3.2. Discusión de resultados

En el presente estudio se tuvo como objetivo principal determinar la influencia del turismo en el crecimiento económico del distrito de Yucay provincia de Urubamba, región de Cusco en el 2017.

Por otro lado, los resultados obtenidos a través de la aplicación del instrumento de los reportes estadísticos de INEI y del plan de desarrollo turístico del distrito de Yucay, se verificó la hipótesis que el turismo es un sector que ha afectado positivamente el crecimiento económico del Distrito de Yucay, provincia de Urubamba, Cusco, 2017.

Del mismo modo, llegamos a comparar nuestro estudio de investigación con los antecedentes recopilados y evidenciamos lo siguiente:

Colombia:

Brida, Monterubbianesi & Zapata (2011), en su artículo de investigación denominada: *"Impactos del turismo sobre el crecimiento económico y el desarrollo. El caso de los principales destinos turísticos de Colombia".* Los resultados muestran una participación creciente del turismo en el crecimiento económico de cada región durante los periodos 1990-1999 y 2003-2006 y decreciente en el periodo intermedio. Se muestra una clara causalidad positiva y unidireccional desde el gasto en turismo hacia el producto per cápita en cada región, pero también diferencias significativas en los valores de las elasticidades entre las variables consideradas. Esto implica que un incremento del gasto turístico va a provocar efectos diferentes en el crecimiento económico de cada destino.

Ecuador:

Lambogglia (2014), en su tesis denominada: *"Análisis del turismo y su importancia en el crecimiento económico en América Latina: El caso del Ecuador"*. Los resultados de la estimación sugieren que los ingresos por turismo de la región tienen un efecto positivo pero no significativo estadísticamente en el crecimiento económico de los países de América Latina, lo que se puede interpretar a que en su mayoría los países estudiados fundamentan el desarrollo de su economía en otros factores como la inversión en capital.

Caguana & Janeta (2016), en su tesis denominada: *"Análisis e impacto del turismo en el crecimiento económico del Ecuador, período 2000 - 2014"*. Los resultados de la estimación del modelo econométrico, muestran una relación directa entre el sector turismo y la tasa de crecimiento del Producto Interno Bruto (PIB) real; además, los resultados de modelo desarrollado, evidencian que el turismo impacta positivamente en el crecimiento económico del país, en un 0.27% por cada % adicional en que varié los ingresos turísticos y en 0.17% de la fuerza laboral.

Perú:

Pauccar & Valderrama (2015), en su tesis denominada: *"El sector turismo y su impacto en el crecimiento económico de la región cusco, durante el período 2004 - 2014"*. Los resultados nos muestran, sobre crecimiento económico, se estimó que el impacto del sector turismo determina de forma directa en el crecimiento económico, lo que nos permite interpretar el resultado del modelo, el cual se explicó de la siguiente manera: Si la Inversión en el Sector Turismo aumenta en S/. 1 millón, el PBI en la Región Cusco aumentara en S/. 316 mil, asimismo si el PBI en el Sector Turismo aumenta en S/. 1 millón, el PBI en la Región Cusco aumentara en S/. 17 mil. Estos resultados están basados fundamentalmente en la literatura económica y en la teoría del crecimiento económico.

IV. CONCLUSIONES Y RECOMENDACIONES

4.1. Conclusiones

Después de haber concluido la presente investigación se llega a las siguientes conclusiones:

1. El distrito de Yucay pertenece a la Provincia de Urubamba, Departamento de Cusco, tiene una altitud de 2800 msnm y limita con:

- Por el Norte limita con la provincia de Calca.
- Por el Sur limita con las comunidades de Raqchi y Huaynacolca - Distrito de Huayllabamba.
- Por el Este limita con la capital de distrito Huayllabamba.
- Por el Oeste limita con la comunidad de Chichubamba Distrito de Huayllabamba.

2. Los visitantes que llegan a Yucay pueden tomar 5 puntos de acceso que son:

a) Las personas que llegan de Urubamba a Yucay en automóvil está a 2 Km. Aprox.

b) Las personas que llegan a pie pueden tomar los caminos peatonales de 2Km. Con 20 minutos de caminata.

c) Las personas que vienen de Calca los hacen mediante automóviles, 18 km en 23 minutos aprox.

d) Desde Cusco la primera vía es por Pisac en una distancia de 68.8 Km. Aprox. que lo pueden realizar en 91 minutos.

e) Segunda vía desde cusco es a través de chinchero donde recorren 56.4Km. en un tiempo de 81 minutos.

3. Con respecto al patrimonio material e inmaterial del Distrito de Yucay, se han convertido en recursos y atractivos turísticos que cuentan con el sector arqueológico de los andenes de Yucay, fiesta de la cruces de pentecostés de Yucay, templo santiago apóstol de Yucay, entre otros.

4. En el distrito de Yucay de los 4 establecimientos de hospedaje, 02 son los más importantes con la clasificación de 3 estrellas otorgados por la DIRCETUR – CUSCO. Así también posee una importante oferta turística con 176 habitaciones y 339 camas. Todos los locales poseen licencia municipal pero solo 02 establecimientos están reconocidos por la DIRCETUR – CUSCO.

5. Con respecto a la evolución del número de turistas tanto nacionales como extranjeros del distrito de Yucay, se encontró que el flujo a establecimientos de hospedaje en el distrito de Yucay tiene más énfasis en los turistas Extranjeros con 34,061 turistas en el último año (2016) y 4,237 turistas nacionales con una tendencia creciente en los últimos 6 años (2011 - 2016).

6. Según la actividad económica del Distrito de Yucay para el año 2017, muestra el 11.69% se dedica a Hoteles y Restaurante de la PEA ocupada, lo que resalta la importancia de la Actividad Turística en el crecimiento económico del distrito de Yucay.

4.2. Recomendaciones

Frente a la realidad identificada y posteriormente analizado en cada una de los objetivos específicos, el investigador considera las siguientes recomendaciones:

A la Municipalidad Distrital Yucay, Provincia de Urubamba, Cusco

1. Se recomienda al Estado Peruano a través de la Municipalidad Distrital de Yucay aplicar un Plan de desarrollo turístico Local debidamente trabajado y presupuestado, para impulsar el crecimiento económico local.

2. La ejecución de proyectos de inversión pública en sector turismo debería ser una política de gobierno.

3. Se recomienda realizar campañas publicitarias de mayor impacto tanto nacional como internacional promocionado los lugares turísticos que ofrece el Distrito de Yucay de manera que pueda contribuir con el crecimiento económico.

REFERENCIAS

Bridai, J. G., Monterubbianesi, P. D., & Zapata Aguirre, S. (2011). Impactos del turismo sobre el crecimiento económico y el desarrollo. El caso de los principales destinos turísticos de Colombia. *Revista de Turismo y Patrimonio Cultural*, 291-159.

Caguana Andino, K. M. (2016). *Análisis e impacto del turismo en el crecimiento económico del Ecuador, período 2000 - 2014.* Riobamba, Ecuador: Universidad Nacional de Chimborazo.

De Gregorio, J. (2007). *Macroeconomía. Teoría y Políticas.* Santiago, Chile: Pearson Educación.

Delgado Avalos, P. I. (2015). *El turismo receptivo y su aporte al crecimiento económico en la región La Libertad período: 2005 - 2014.* Trujillo, Perú: Universidad Nacional de Trujillo.

Hernández Sampieri, R., Fernández Collado, C., & Baptista Lucio, M. (2010). *Metodología de la investigación. Quinta edición.* México: McGraw-Hill.

Lambogglia Ortiz, J. C. (2014). *Análisis del turismo y su importancia en el crecimiento económico en América Latina: El caso del Ecuador.* Quito, Ecuador: Facultad Latinoamericana de Ciencias Sociales Sede Ecuador.

Municipalidad Distrital de Yucay. (2017). *Plan de Desarrollo Turístico del Distrito de Yucay.* Yucay, Cusco - Perú.

Pauccar Cchuana , R., & Valderrama Pérez , Y. (2015). *El sector turismo y su impacto en el crecimiento económico de la región Cusco, durante el período 2004 - 2014.* Cusco, Perú: Universidad Nacional de San Antonio Abad del Cusco.

ANEXOS

ANEXO N°01
FOTOGRAFÍA DEL DISTRITO DE YUCAY

DISTRITO DE YUCAY

MUNICIPALIDAD DISTRITAL DE YUCAY

SERVICIOS TURISTICOS

HOTELES

HOTEL POSADA DEL INCA YUCAY

HOTEL CASONA DE YUCAY

HOTEL YUCAY INN

RESTAURANTES EN YUCAY TAYWA

SONQO RESTAURANT

MIXTURE RESTAURANT

ATRACTIVOS TURISTICOS

PALACIO DE SAYRI TUPAC

TEMPLO COLONIAL DE SANTIAGO APOSTOL

ANDENES DE YUCAY

PLAZAS DE YUCAY

PINTURAS RUPESTRES

TUMBAS INCAS

ANEXO N° 02

CONSTANCIA DE JUICIO DEL EXPERTO

Nombre del experto: Mg. Econ. Maximo Damian Valdera

Especialidad:

- Magíster en Investigación y Docencia - Universidad Nacional Pedro Ruíz Gallo.
- Economista - Universidad Nacional Pedro Ruíz Gallo.
- Especialista en Econometría Aplicada - Universidad Nacional de Ingeniería.

Por medio de la presente hago constar que los resultados del instrumento del plan de desarrollo turístico del distrito de Yucay y del INEI elaborado por el estudiante Nelio Villafuerte Maruri de la Escuela de Ingeniería Económica de la Universidad Señor de Sipán, de la tesis titulada: "**Influencia del turismo en el crecimiento económico del distrito de Yucay, provincia de Urubamba, Cusco, 2017"**, que después de haber revisado los resultados, doy fe que los resultados cuentan con sustento teórico económico y estadístico.

_____

Mg. Econ. Maximo Damian Valdera
DNI N°42558156

Pimentel, 25 Setiembre del 2018

ANEXO N°03

CONSTANCIA DE JUICIO DEL EXPERTO

Nombre del experto: Mg. Econ. Marino Eneque Gonzales

Especialidad:

- Magíster en Gerencia Empresarial - Universidad Nacional Pedro Ruíz Gallo.
- Economista - Universidad Nacional Pedro Ruíz Gallo.
- Especialista en Macroeconomía - Universidad Nacional Pedro Ruíz Gallo.

Por medio de la presente hago constar que el trabajo metodológico elaborado por el estudiante Nelio Villafuerte Maruri de la Escuela de Ingeniería Económica de la Universidad Señor de Sipán, de la tesis titulada: "**Influencia del turismo en el crecimiento económico del distrito de Yucay, provincia de Urubamba, Cusco, 2017"**, que después de haber revisado todo el proceso del trabajo metodológico, doy fe que el proceso de la metodología utilizada en esta investigación cuenta con sustento teórico.

_____

Mg. Econ. Marino Eneque Gonzales
DNI N°16676879

Pimentel, 24 Setiembre del 2018

ANEXO N°04
INSTRUMENTO DE RECOPILACIÓN DE DATOS:
PLAN DE DESARROLLO TURÍSTICO DEL DISTRITO DE YUCAY - 2017

MUNICIPALIDAD DISTRITAL DE YUCAY

PLAN DE DESARROLLO TURISTICO DEL DISTRITO DE YUCAY

EQUIPO TÉCNICO:

Municipalidad Distrital De Yucay
Gilbert Misme Chavez
DNI 25321482
Oficina de Desarrollo Económico

Municipalidad Distrital De Yucay
Contabilidad

25532879.

COLEGIO DE LICENCIADOS EN TURISMO DEL PERÚ
LIC. NELLO VILLAFUERTE MARURI
CLT: 01-1424
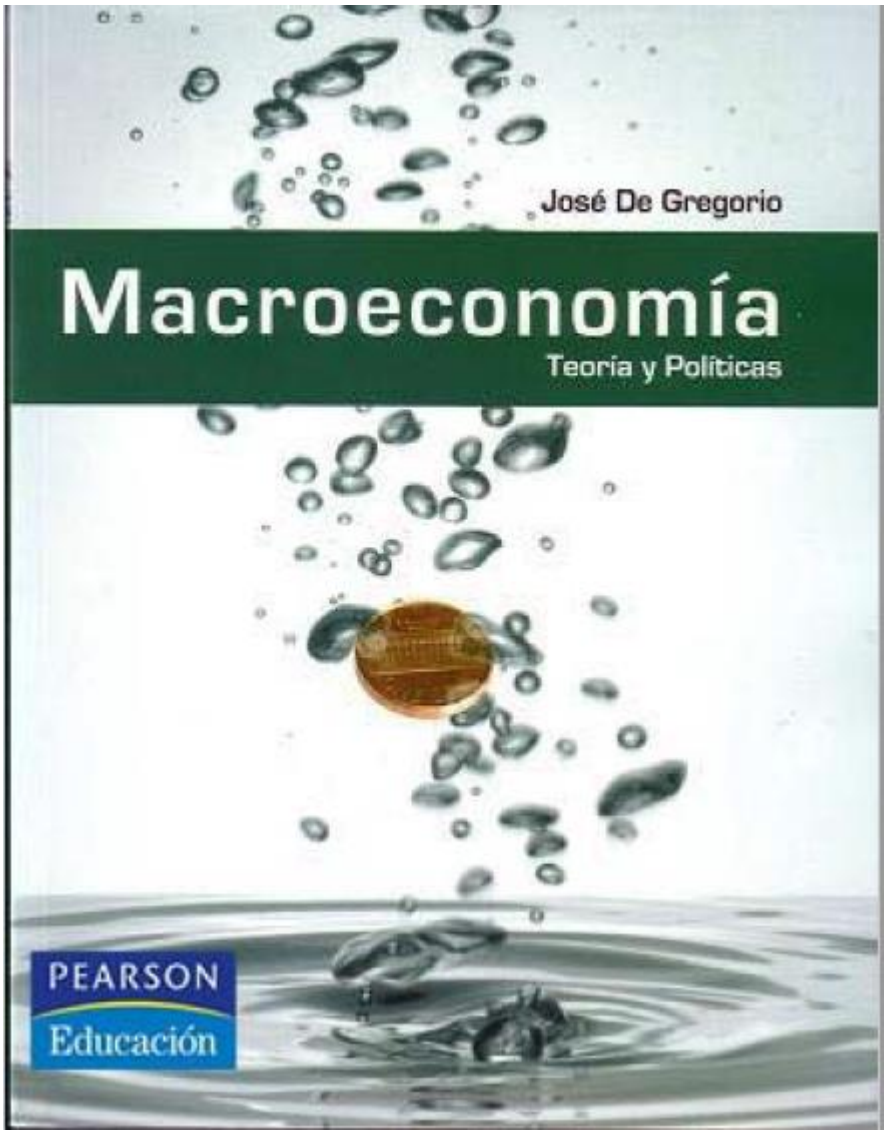
ANEXO N°05
INSTRUMENTO DE RECOPILACIÓN DE DATOS:
BASE TEÓRICA DEL CRECIMIENTO ECONÓMICO